



ღამკვეთი  
ლევან ენუქიძე

პროექტის სახელწოდება და მისამართი  
ბაკურიანში, კოზა ნაქაძის ქუჩის მიმდებარედ დაღმენილი  
№15 თემატური გეგმის პროექტი

თარიღი / ადგილი  
2023 წლის ოქტომბერი / თბილისი

საპროექტო ორგანიზაცია

Ab Architectural Bureau

შპს "არქიტექტურული ბიურო"  
მ.რუსთაველის გამზ. 40, თბილისი, საქართველო

# სარჩევი

სვლილთაგანის სქემა.

სიტუაციური გეგმა. 4-7  
ტერიტორიის ფოტომასალა. 8-9  
ფოტოფიქსაცია. 10-11  
მგბ-თი დადგენილი ზონირება. 12  
მგბ-თი დადგენილი ინფრასტრუქტურული პროექტების გეგმა. 13  
მგბ-თი დადგენილი თემატური გეგმის დოკუმენტაცია. 14  
დოკუმენტური კვლევა. 15  
განმარტებითი ბარათი. 16-17  
სვოტ ანალიზი/დაგეგმვის მიზნები და ამოცანები. 18 სიტუაციური გეგმა. 19  
არსებული ფუნქციური ზონირება. 20  
სტრუქტურული ზონირება. 21  
საკუთრების ანალიზი. 22  
სართულიანობის ანალიზი. 23  
შენობების ფუნქციური დანიშნულებები. 24  
არსებული საზღაო ქსელის ანალიზი. 25  
არსებული ელ.მომარაგების ქსელი. 26  
არსებული ბუნებრივი აირით მომარაგების ქსელი. 27  
ორთოფოტოგადაღება. 28  
ორთოფოტოგადაღება ტოპოგრაფიით. 29  
არსებული რელიეფის ჭრილები. 30-31  
ტერიტორიის სამგანზომილებიანი მოდელი. 32-33  
არსებული-საკრთოქტო გამიჯვნის სქემა. 34-35  
მინის ნაკვეთების განაწილების მხრილი. 36  
არსებული/საკრთოქტო ფუნქციური ზონირება. 37

## პარანტი 1

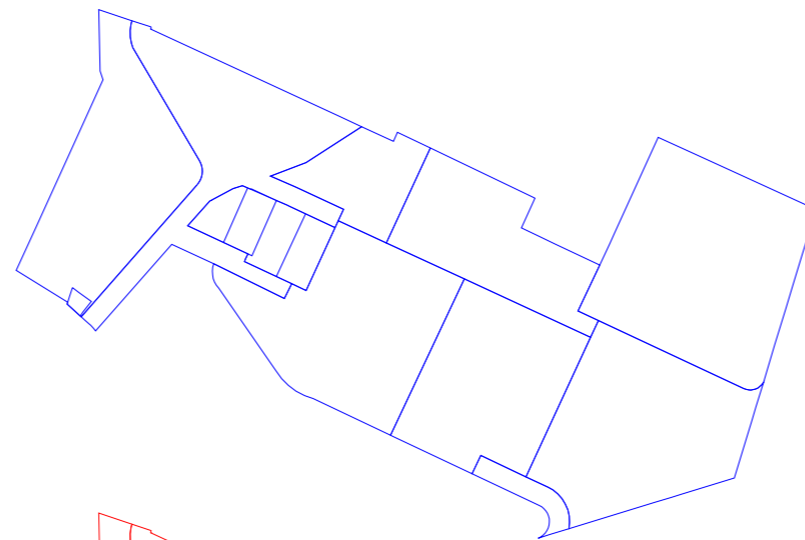
საკრთოქტო გამიჯვნის გეგმა. 38  
შენობების განთავსების სქემა. 39  
გენგეგმა. 40  
ვიზუალიზაცია. 41-43  
საკრთოქტო ჭრილები. 44

## პარანტი 2

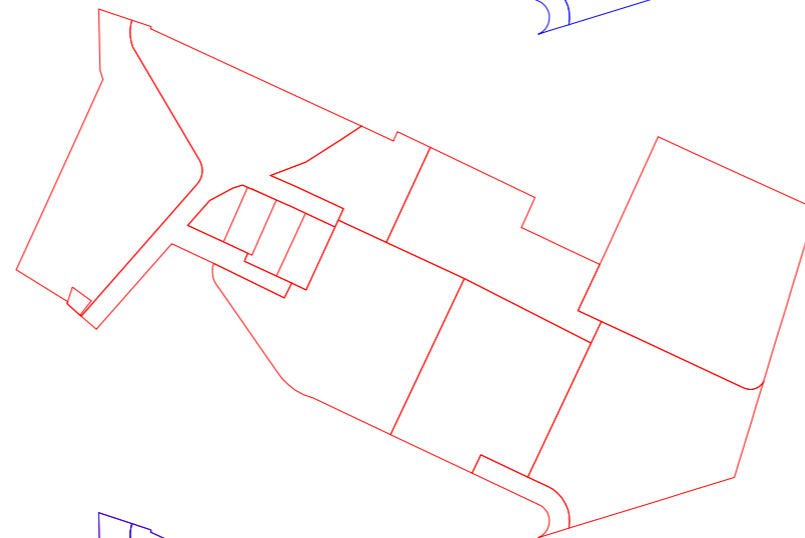
საკრთოქტო გამიჯვნის გეგმა. 46  
შენობების განთავსების სქემა. 47  
გენგეგმა. 48  
ვიზუალიზაცია. 49-51  
საკრთოქტო ჭრილები. 52

ცვლილებების  
განმარტებითი ბარათი

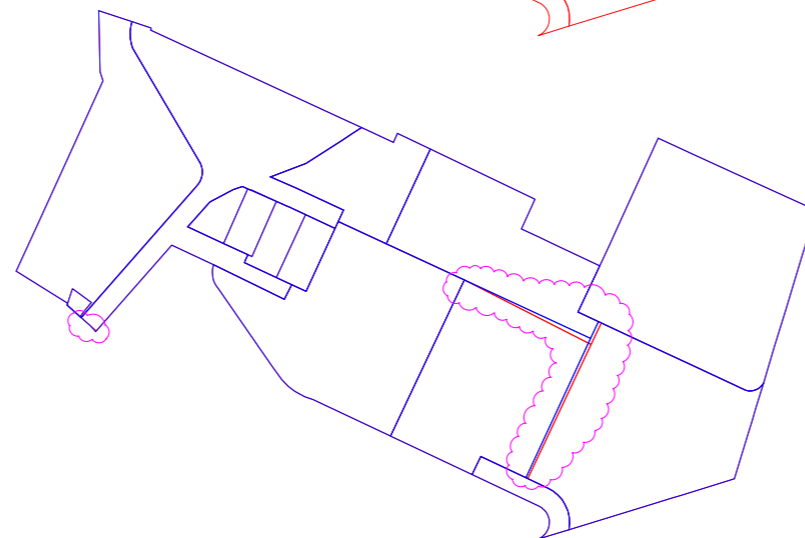
შეთანხმებულ თემატურ  
გეგმაში, დაშვებული  
იქნა ტექნიკური  
შეცდომა. ტექნიკურ  
ეკონომიკურ  
მონაცემებში, ტექსტურ  
ნაწილში და ცხრილებში  
საპროექტო მიწის  
ნაკვეთების ფართობები  
იყო მითითებული  
სწორად. ხოლო  
გამიჯვნის ნახაზები არ  
შესაბამებოდა  
ტექსტურ მონაცემებს,  
რისი კორექტირებაც  
ხდება წარმოდგენილი  
დოკუმენტაციით.



მიწის ნაკვეთების  
გამიჯვნის სქემა  
შეთანხმებული  
თემატური გეგმის  
მიხედვით



მიწის ნაკვეთების  
გამიჯვნის  
კორექტირებული სქემა



განსხვავება

პრ. შტ. არდ.	მ. ბალიაშვილი	
პრ. არდ.	ბ. კახაბერიშვილი	
პრ. არდ.	ბ. კახალაძე	

ფორმატი	A3	სტადია	თემატური გეგმა
მასშტაბი	1:1000	თარიღი	2023

პროექტის სახელწოდება და მისამართი  
ბაკურიანი, კოხა ნაკვეთის შუიხის მიმდებარე  
დაღმართული №15 თემატური გეგმის პროექტი

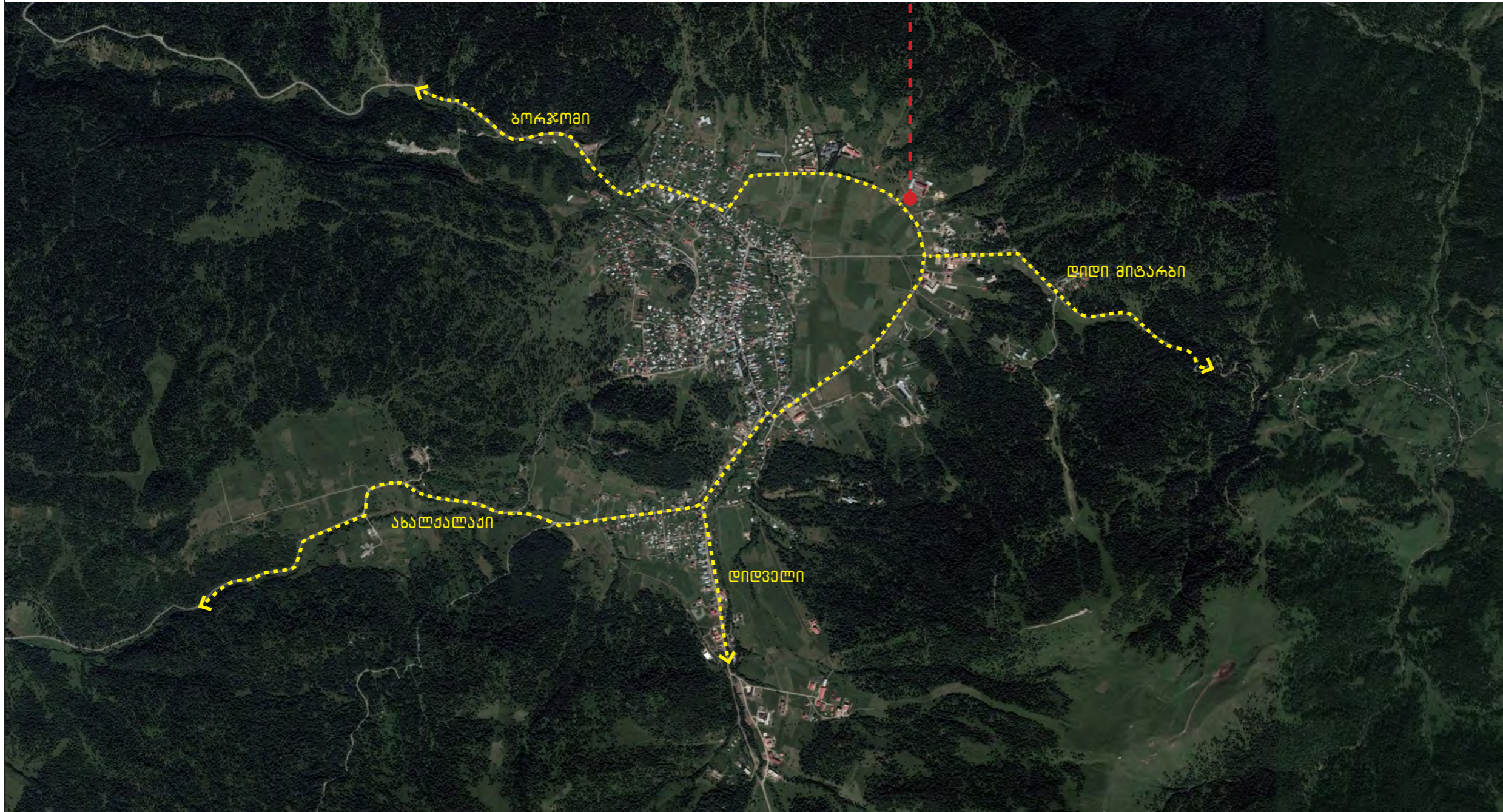
ნახაზის დასახელება  
საპროექტო გეგმა

ბეჭდის  
53

კლიენტი  
ლივან ანუქიძე

საპროექტო ორგანიზაცია  
**Ab** Architectural Bureau  
შპს "არქიტექტურული ბიურო"  
შ. რუსთაველის გამზ. 40, თბილისი, საქართველო  
www.mb-ab.ge

საკრთქტო ტერიტორია



პრ. მთ. არდ.	მბალნაშვილი	
პრ. არდ.	ბ.კახაბრიშვილი	
პრ. არდ.	ბ.კახალაძე	

ფორმატი	A3	სტადია	თემატური გეგმა
მასშტაბი		თარიღი	2023

პროექტის სახელწოდება და მისამართი  
 ბაკურიანში, კოხა ნაჰაძის ქუჩის მიმდებარე  
 დაღბენილი №15 თემატური გეგმის პროექტი

ნახაზის დასახელება  
 სიტუაციური გეგმა

გვერდი  
 4

კლიენტი  
 ლევან ანუქიძე

საკრთქტო ორგანიზაცია  
**Ab** Architectural Bureau  
 შპს "არქიტექტურული ბიურო"  
 შ.რ.ს.თავაძის გამზ. 40, თბილისი, საქართველო  
 www.mb-ab.ge

რკინიგზის სადგური

ბაკურიანის  
ცენტრი

საკრთქტო ტერიტორია

სასტუმრო  
"მგზავრები"

აპარტ-კომპლექსი  
"კონტა მიტარები"



პრ. მთ. არქ.	მბალიაშვილი	
პრ. არქ.	ბ.კახაბრიშვილი	
პრ. არქ.	ბ.კახლაძე	

ფორმატი	A3	სტადია	თემატური გეგმა
მასშტაბი		თარიღი	2023


პროექტის სახელწოდება და მისამართი  
 ბაკურიანში, კონტა ნაჰაძის ქუჩის მიმდებარე  
 დასახლებული №15 თემატური გეგმის პროექტი

ნახაზის დასახელება  
 სიტუაციური გეგმა

გვერდი  
 5

კლიენტი  
 ლევან ანუშიძე

საკრთქტო ორგანიზაცია  
**Ab** Architectural Bureau  
 შპს "არქიტექტურული ზიურო"  
 შ.რ.ს.თავაძის ბაზა. 40, თბილისი, საქართველო  
 www.mb-ab.ge



საკროეჭო ტერიტორია

დიდი მიტარაბი

პრ. მთ. არქ.	მბალიაშვილი	
პრ. არქ.	ბ. კახაბერიშვილი	
პრ. არქ.	ბ. კახალაძე	

ფურცალი	A3	სტადია	თემატური გეგმა
მასშტაბი		თარიღი	2023

პროექტის სახელწოდება და მისამართი  
 ბაკურიანში, კოხა ნაქაძის ქუჩის მიმდებარედ  
 დადგენილი №15 თემატური გეგმის პროექტი

ნახაზის დასახელება  
 სიტუაციური გეგმა

გვერდი  
 6

კლიენტის  
 ლევან ანუქიძე

საკროეჭო ორგანიზაცია  
**Ab** Architectural Bureau  
 შპს "არქიტექტურული ბიურო"  
 შ.რ.ს.თავაძის გამზ. 40, თბილისი, საქართველო  
 www.mb-ab.ge

კონტაქტორა

საკროეჭმო ტერიტორია



პრ. მთ. არქ.	მბალთაშვილი	
პრ. არქ.	ბ. კახაბერიშვილი	
პრ. არქ.	ბ. კახალაძე	

ფორმატი	A3	სტადია	თემატური გეგმა
მასშტაბი		თარიღი	2023

პროექტის სახელწოდება და მისამართი  
 ბაკურიანში, კოზა ნაქაძის ქუჩის მიმდებარედ  
 დაღბენილი №15 თემატური გეგმის პროექტი

ნახაზის დასახელება  
 სიტუაციური გეგმა

გვერდი  
 7

კლიენტი  
 ლევან ანუქიძე

საკროეჭმო ორგანიზაცია  
**Ab** Architectural Bureau  
 შპს "არქიტექტურული ბიურო"  
 შ.რ.ს.თავაძის ბაზა, 40, თბილისი, საქართველო  
 www.mb-ab.ge



პრ. შტ. არდ.	მხალისაშვილი	
პრ. არდ.	გ.კახაბერიშვილი	
პრ. არდ.	გ.კახალაძე	

ფორმატი	A3	სტადია	თემატური გეგმა
მასშტაბი		თარიღი	2023

პროექტის სახელწოდება და მისამართი  
 ბაკურიანში, კოხა ნაჰაძის ქუჩის მიმდებარე  
 დაღბენილი №15 თემატური გეგმის პროექტი

ნახაზის დასახელება  
 აეროფოტომონტაჟი

გვერდი  
 8

კლიენტი  
 ლევან ანუქიძე

საპროექტო ორგანიზაცია  
**Ab** Architectural Bureau  
 შპს "არქიტექტურული ზეურო"  
 შ.რ.ს.თავის ბაზა. 40, თბილისი, საქართველო  
 www.mb-ab.ge



პრ. შტ. არდ.	მხალისაშვილი	
პრ. არდ.	გ.კახაბერიშვილი	
პრ. არდ.	გ.კახალაძე	

ფორმატი	A3	სტადია	თემატური გეგმა
მასშტაბი		თარიღი	2023

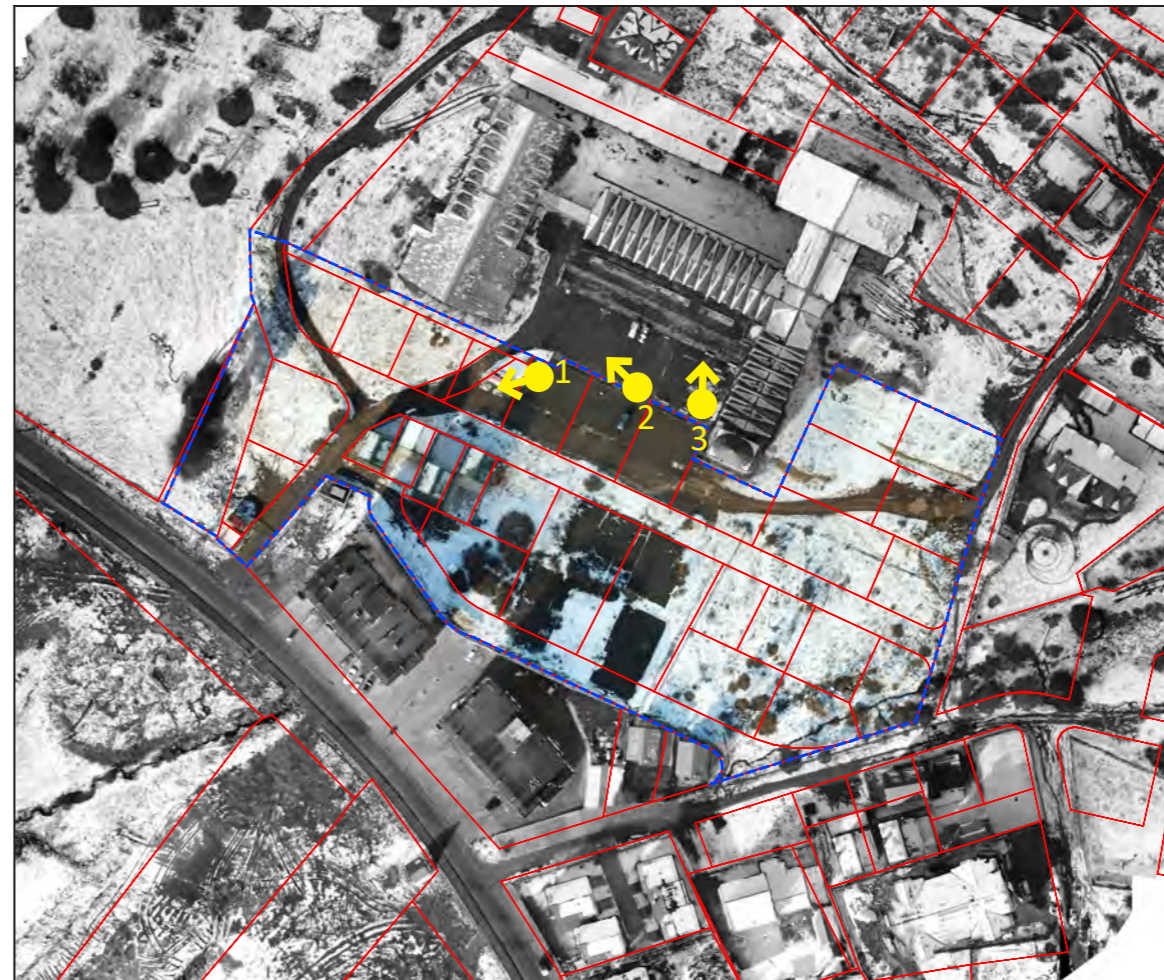
პროექტის სახელწოდება და მისამართი  
 ბაკურიანი, კობა ნაჭყის ქუჩის მიმდებარე  
 დაღბენილი №15 თემატური გეგმის პროექტი

ნახაზის დასახელება  
**აეროფოტოგადაღება**

გვერდი  
 9

კლიენტი  
 ლევან ანუქიძე

საპროექტო ორგანიზაცია  
**Ab** Architectural Bureau  
 შპს "არქიტექტურული ზეურო"   
 შ.რ.ს.თავის ბაზა. 40, თბილისი, საქართველო  
 www.mb-ab.ge



პრ. შთ. არდ.	მბალნაშვილი	
პრ. არდ.	გ. კახაბერიშვილი	
პრ. არდ.	გ. კახალაძე	

ფორმატი	A3	სტადია	თემატური გეგმა
მასშტაბი		თარიღი	2023

პროექტის სახელწოდება და მისამართი  
 ბაკურიანში, კოხა ნაქაძის ქუჩის მიმდებარე  
 დაღბენილი №15 თემატური გეგმის პროექტი

ნახაზის დასახელება  
 ფოტოფიქსაცია

გვერდი  
 10

კლიენტი  
 ლევან ანუქიძე

საპროექტო ორგანიზაცია  
**Ab** Architectural Bureau  
 შპს "არქიტექტურული ზეურო"  
 შ.რ.ს.თავის ბაზა, 40, თბილისი, საქართველო  
 www.mb-ab.ge

4  
02.12.18



5  
02.12.18



6  
02.12.18



- საკვლევნი პრეატი
- ... საპროექტო ტერიტორია
- არსებული საკანონმდებლო

პრ. შტ. არდ.	მბალნაშვილი	
პრ. არდ.	გაბაშვილი	
პრ. არდ.	გამბაძე	

ფორმატი	A3	სტადია	თემატური გეგმა
მასშტაბი		თარიღი	2023

პროექტის სახელწოდება და მისამართი  
 ბაკურიანი, კობა ნაჭყალის ქუჩის მიმდებარე  
 დასახლებული №15 თემატური გეგმის პროექტი

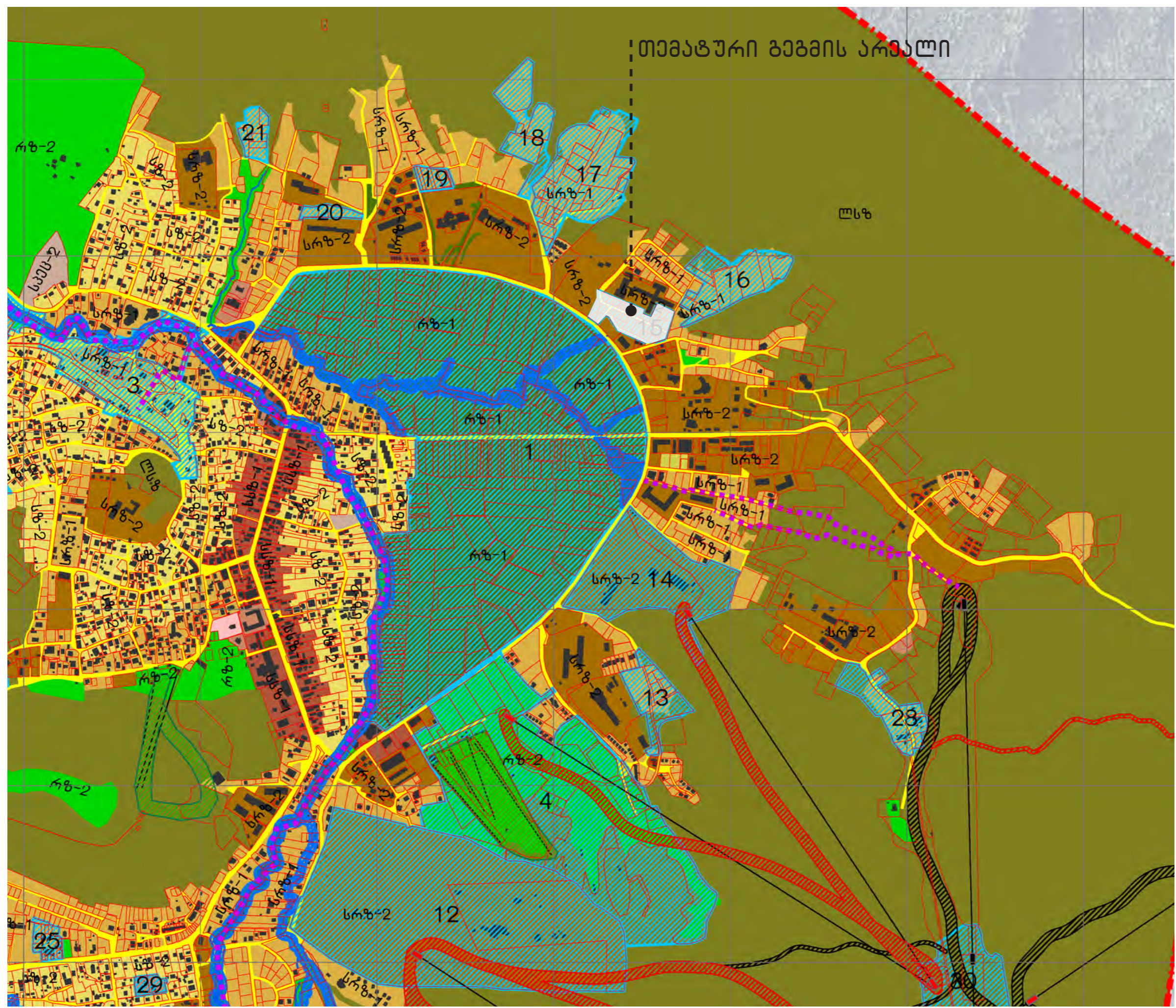
ნახაზის დასახელება  
 ფოტოფიქსაცია

გვერდი  
 11

კლიენტი  
 ლევან ანუშიძე

საპროექტო ორგანიზაცია  
**Ab** Architectural Bureau  
 შპს "არქიტექტურული ზეურო"  
 შ.რ.ს.თბილისის ბაზ. 40, თბილისი, საქართველო  
 www.mb-ab.ge

# თემატური გეგმის არეალი



- საქონლური ნაკვეთი
- ვალი ბილიკი
- საფოსტო გილიკი
- საპროექტო საბაზირი
- პროექტული საბაზირი
- სასწრაფო სათიერებო ტრასა
- განათლების-ტრასა
- საპროექტო ტრასები
- პროექტული ტრასები
- მდინარის-დასრის-არეალი
- თემატური საპროექტო-არეალი
- ბაკურიანის საზღვარი
- მიტარების საზღვარი
- შენიშვნა
- მდინარე
- კულტ-ზ
- ლსზ
- რბ-1
- რბ-2
- სმფ-ზ
- სპმ-1
- სპმ-2
- სრბ-1
- სრბ-2
- სსზ-1
- სსზ-2
- ტზ-2
- ტზ-1

პრ. შტ. არდ.	მბალიაშვილი	
პრ. არდ.	გაბაშვილი	
პრ. არდ.	გაბაშვილი	

ფორმატი	A3	სტანდია	თემატური გეგმა
მასშტაბი		თარიღი	2023

პროექტის სახელმწიფო და მისამართი ბაკურიანში, კომა ნაკვეთის კუჩის მიმდებარე დასახელებული №15 თემატური გეგმის პროექტი

ნახაზის დასახელება  
ბაკურიანის გეგმათი დასახელებული ფუნქციური ზონები

გვერდი  
12

კლიენტი  
ლევან ანუქიძე

საპროექტო ორგანიზაცია  
**Ab** Architectural Bureau  
შპს "არქიტექტურული გიგანტი"  
გ. რუსთაველის გამზ. 40, თბილისი, საქართველო  
www.mb-ab.ge



**ტერიტორია #15 (ყოფილი სასტუმრო "სპუტნიკი"-ს მიმდებარე ტერიტორია)**

საპროექტო ტერიტორიის დაახლოებითი ფართობი: 18 054 კვ/მ

მგგ-თი დადგენილი ფუნქციური ზონა: სრზ-2, ტზ-1

მგგ-თი დადგენილი კოეფიციენტები; კ1=0.2, კ2=0.2, კ3=0.5

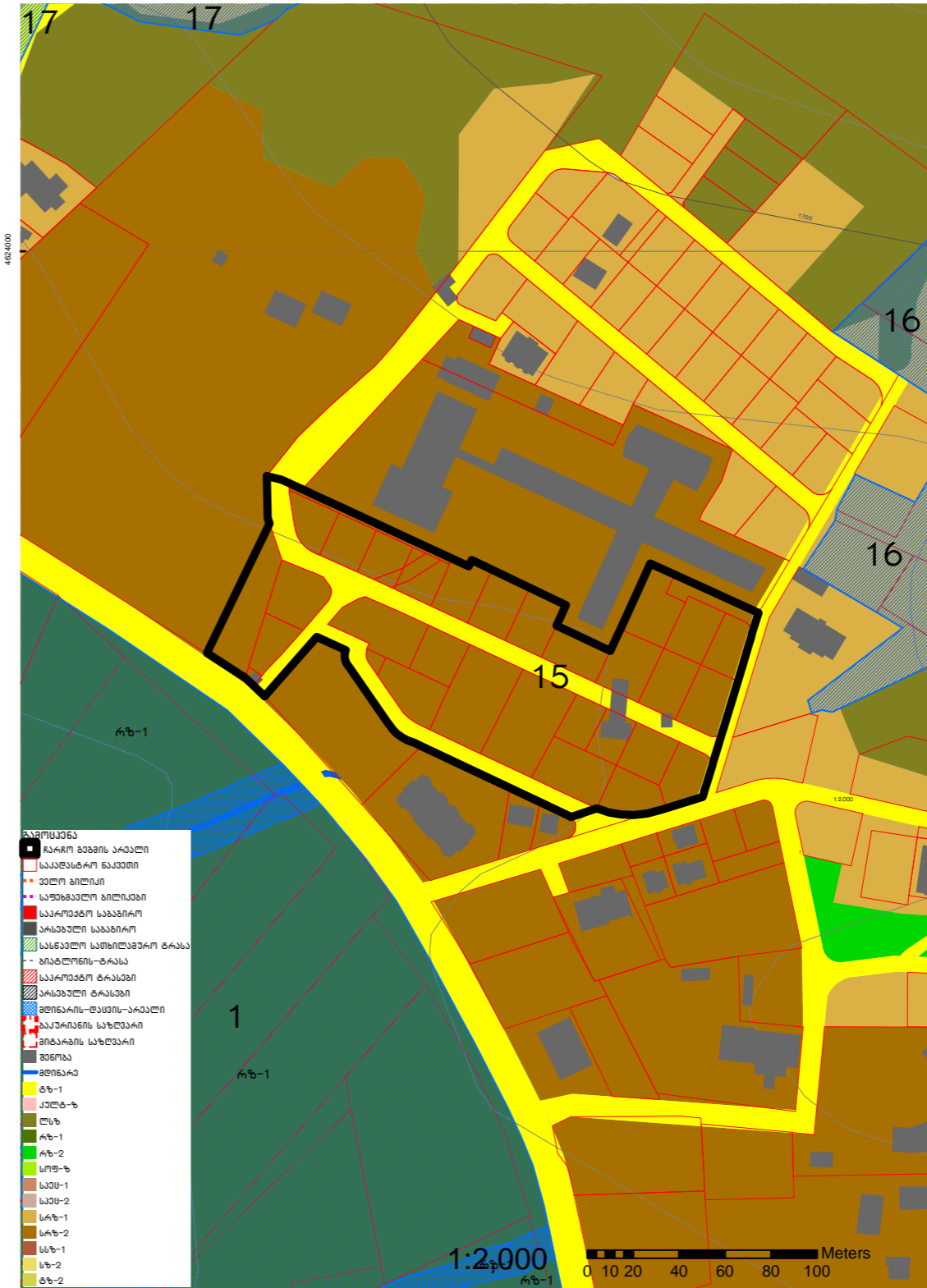
**კონკრეტული მოთხოვნები:**

1. დაუშვებელია არსებული სამშენებლო მიწის ნაკვეთების ჯამური ფართობის მატება.
2. გასათვალისწინებელია ყველა მიწის ნაკვეთის უზრუნველყოფა სატრანსპორტო და საინჟინრო ინფრასტრუქტურით.
3. სამშენებლოდ გამოყოფილი თითოეული მიწის ნაკვეთის ფართობი არ უნდა იყოს 500 კვ/მ ზე ნაკლები.
4. საპროექტო ტერიტორიის მინიმუმ 10 % კონცენტრირებულად, გამოყენებულ იქნას უბნის შიდა რეკრეაციულ ზონად. აღნიშნულ ტერიტორიაზე განთავსდეს: სპორტული მოედანი, საბავშვო ზონა და სხვა ტიპის საზოგადოებრივი დანიშნულების სივრცე.
5. სამშენებლო მიწის ნაკვეთების განვითარება დასაშვებია მხოლოდ სრზ-2 ით.
6. შენობების სართულიანობის განსაზღვრისას გათვალისწინებული იქნას მგგ-თი დადგენილი ფუნქციური ზონებისათვის განსაზღვრული შესაბამისი სართულიანობა, გარდა არსებული და სარეკონსტრუქციო შენობებისა. რეკონსტრუქციის შემთხვევაში შესაძლებელია შენარჩუნებულ იქნას არსებული სართულიანობა

**კ2 კოეფიციენტის დაანგარიშების პრინციპი**

1. ტერიტორიაზე ჯამური კ2 კოეფიციენტის საანგარიშო ფართობი, რომელიც დადგენილია მგგ-თი, გადანაწილებული უნდა იქნას პროპორციულად, ფაქტობრივი მდგომარეობით მიწის ნაკვეთების ფართობის შესაბამისად.
2. გრგ-ს ან/და თემატური რუკის დამუშავების დროს, მიწის ნაკვეთების ფართობის შემცირების შემთხვევაში, ხდება კ2 საანგარიშო ფართობის შენარჩუნება, მიწის ნაკვეთების ფაქტობრივი ფართობის შესაბამისად.

\*განაშენიანების რეგულირების პარამეტრების ზღვრული მაჩვენებლების ცვლილება შესაძლებელია მხოლოდ "განაშენიანების რეგულირების წესების" IV თავის, 14 მუხლის შესაბამისად.



პრ. შტ. არდ.	მხალისაშვილი	
პრ. არდ.	გაბაშვილი	
პრ. არდ.	გამბაძე	

ფორმატი	A3	სტადია	თემბურის ბაზა
მასშტაბი		თარიღი	2023

პროექტის სახელწოდება და მისამართი  
 ბაკურიანის კომპლექსის მიმდებარე  
 დადგენილი №15 თემბურის ბაზის პროექტი

ნახაზის დასახელება  
 ბაკურიანის ბუნებრივი დადგენილი  
 პირობები

ბეირლი  
 14

კლიენტი  
 ლევან ანუაძე

საპროექტო ორგანიზაცია  
**Ab** Architectural Bureau  
 შპს "არქიტექტურული ბიურო"  
 შ.რ.ს.თბილისის ბაზ. 40, თბილისი, საქართველო  
 www.mb-ab.ge

საპროექტო ტერიტორიაზე დამუშავებული ქალაქმშენებლობით დოკუმენტი, საქართველოს მთავრობის დადგენილება #117 ( ბაკურიანის ქალაქმშენებლობითი დოკუმენტის დამტკიცების თაობაზე, 2018 წელი 6 მარტი ), სწორედ აღნიშნულმა დოკუმენტით იქნა განსაზღვრული რიგით # 15 ჩარჩო გეგმის არეალი.

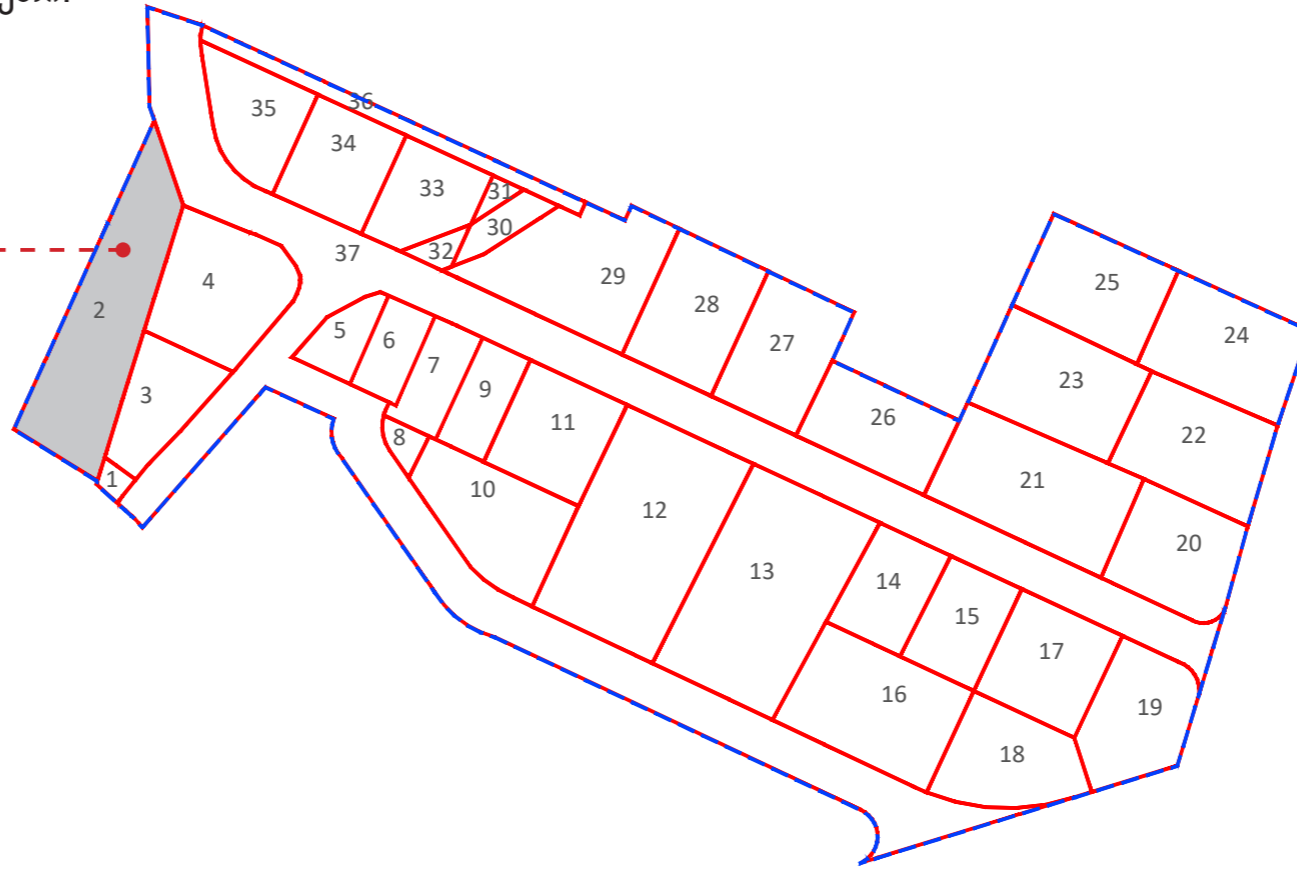
კანონი	შინაარსი	რეესტრი
ორგანული კანონი	ადგილობრივი თვითმმართველობის კოდექსი	N 1958-II-ს, 05.02.2014 წ.
კანონი	საქართველოს ზოგადი ადმინისტრაციული კოდექსი	N 2181-II-ს 25.06.1999 წ.
კანონი	სივრცითი მოწყობისა და ქალაქმშენებლობის საფუძვლების შესახებ	N1506-ის, 24.06.2005 წ.
კანონი	კულტურული მემკვიდრეობის შესახებ	N 4708-ის, 08.05.2007 წ.
კანონი	გარემოს დაცვის შესახებ	N 519-ის, 10.12.1996 წ.
კანონი	წყლის შესახებ	N 936- ის, 15.10.1997 წ.
კანონი	საავტომობილო გზების შესახებ	N 585, 11.11.1994 წ.
კანონი	საგზაო მოძრაობის შესახებ	N 1830-რს.24.12.2013 წ.
კანონი	საქართველოს სარკინიგზო კოდექსი	N 1911 - რს, 28.12.2002 წ.
კანონი	გეოდეზიური და კარტოგრაფიული საქმიანობის შესახებ	N 1345 - IIIს, 28.04.1998 წ.
კანონქვემდებარე	შინაარსი	რეესტრი
მთავრობის დადგენილება	ბაკურიანის ქალაქმშენებლობითი დოკუმენტის დამტკიცების თაობაზე	N 117 06.03.2018 წ.
პრეზიდენტის ბრძანებულება	საქართველოში სახელმწიფო გეოდეზიური კოორდინატორთა სისტემის შესახებ	N 206, 15.01.2014 წ.
მთავრობის დადგენილება	განაშენიანების ძირითადი დებულებები	N 59, 15.01.2014 წ.
მთავრობის დადგენილება	ელექტრონული ქსელების ხაზობრივი ნაკვეთების დაცვის წესი და მათი დაცვის ზონები	N366, 24.12.2013 წ.
მთავრობის დადგენილება	მაგისტრალური მილსადენების (ნავთობის, ნავთობპროდუქტების, ნავთობის თანმდევი და ბუნებრივი გაზის და მათი ტრანსფორმაციის პროდუქტების ) დაცვის წესისა და მათი დაცვის ზონები	N 365, 24.12.2013 წ.
მთავრობის განკარგულება	საქართველოს საავტომობილო გზების რიგ მონაკვეთებზე რეკონსტრუქცია - მოდერნიზაციის (მშენებლობის) სამუშაოების განხორციელების მიზნით ზოგიერთ გასატარებელ ღონისძიებათა შესახებ	N 104, 18.02.2009 წ.
მთავრობის დადგენილება	მშენებლობის ნებართვის გაცემის წესისა და სანებართვო პირობების შესახებ	N 57, 24.03. 2009 წ.
სტანდარტი/წესი	შინაარსი	რეესტრი
სნდწ	ქალაქმშენებლობა	2.07.01.-89

პრ. მთ. არძ.	მ. ბალიაშვილი		
პრ. არძ.	მ. კახაბერიძე		
პრ. არძ.	მ. კახაბაძე		
ფორმატი	A3	სტადია	თვითმართვითი
მასშტაბი		თარიღი	2023
პროექტის სახელწოდება და მისამართი ბაკურიანში, კოლა ნაკაძის ქუჩის მიმდებარე დადგენილი №15 თვითმართვითი გზის პროექტი			
ნახაზის დასახელება ლოკალიზაციის კვლევა			
ბაერლი 15			
კლიენტი ლივან ანუაძე			
საპროექტო ორგანიზაცია <b>Ab</b> Architectural Bureau შპს "არქიტექტურული ბიურო" შ. რუსთაველის ბაზ. 40, თბილისი, საქართველო www.mb-ab.ge			

საპროექტო ტერიტორია მდებარეობს დაბა ბაკურიანში, სასტუმრო „სპუტნიკის“ მიმდებარე ტერიტორიაზე. წინამდებარე დოკუმენტაცია მუშავდება წინასაპროექტო კვლევა, საქართველოს მთავრობის დადგენა #117 ( ბაკურიანის ქალაქმშენებლობითი დოკუმენტის დამტკიცების თაობაზე, 2018 წლის 6 მარტი)-ით განსაზღვრულ #15 თემატური გეგმისათვის. თემატური გეგმის არეალი შეადგენს დაახლოებით 1.8 ჰა-ს. , ჯამში 37 საკადასტრო ერთეული. 36 კერძო საკუთრებაში არსებული, ხოლო ერთი სახელმწიფო საკუთრებაში არსებული მიწის ნაკვეთი.

(სქემა #1)

სახელმწიფოს საკუთრებაში არსებული მიწის ნაკვეთი



საპროექტო ტერიტორიას, აღმოსავლეთით ესაზღვრება დაურეგისტრირებელი ტერიტორია, რომელზეც მგგ-თი გათვალისწინებულია საავტომობილო გზა, სამხრეთით ორი მრავალბინიანი და ორი ინდივიდუალური საცხოვრებელი სახლი. დასავლეთით ტერიტორიას ესაზღვრება კერძო საკუთრებაში არსებული გაუნაშენიანებული ტერიტორია, ჩრდილოეთით ასევე კერძო საკუთრებაში არსებული ნაკვეთი, ყოფილი სასტუმრო „სპუტნიკი“-ს ტერიტორია.

არსებული რელიეფი მცირე ქანობიანია, დონეთა მატება ხდება სამხრეთიდან ჩრდილოეთისაკენ. საპროექტო ტერიტორიის ცენტრალურ ნაწილში რელიეფი შედარებით სწორია, ასევე ჩრდილოეთით არსებული ტერიტორია უმეტესად მოასფალტებულია.



საპროექტო ტერიტორიაზე არსებული მგომარეობით 3 მცირე ზომის ნაკვეთი დგას ( 2 დაცვის ჯიხური და 1 ფანჩატური) ასევე 4 ორსართულიანი ინდივიდუალური საცხოვრებელი სახლი.

საპროექტო არეალში დასავლეთ მხარეს, დღეის მდგომარეობით სახელმწიფოს საკუთრებაში არსებულ მიწის ნაკვეთზე გვხვდება 3 დიდი ზომის ხე-ნარგავი, საპროექტო ტერიტორიაზე სხვა ხე-ნარგავები უფრო მცირე ზომისაა.

პრ. შტ. არძ.	მბალიაშვილი	
პრ. არძ.	ბაკაბერიძე	
პრ. არძ.	ბ.კახლაძე	

ფორმატი	A3	სტადია	თემატური გეგმა
მასშტაბი		თარიღი	2023

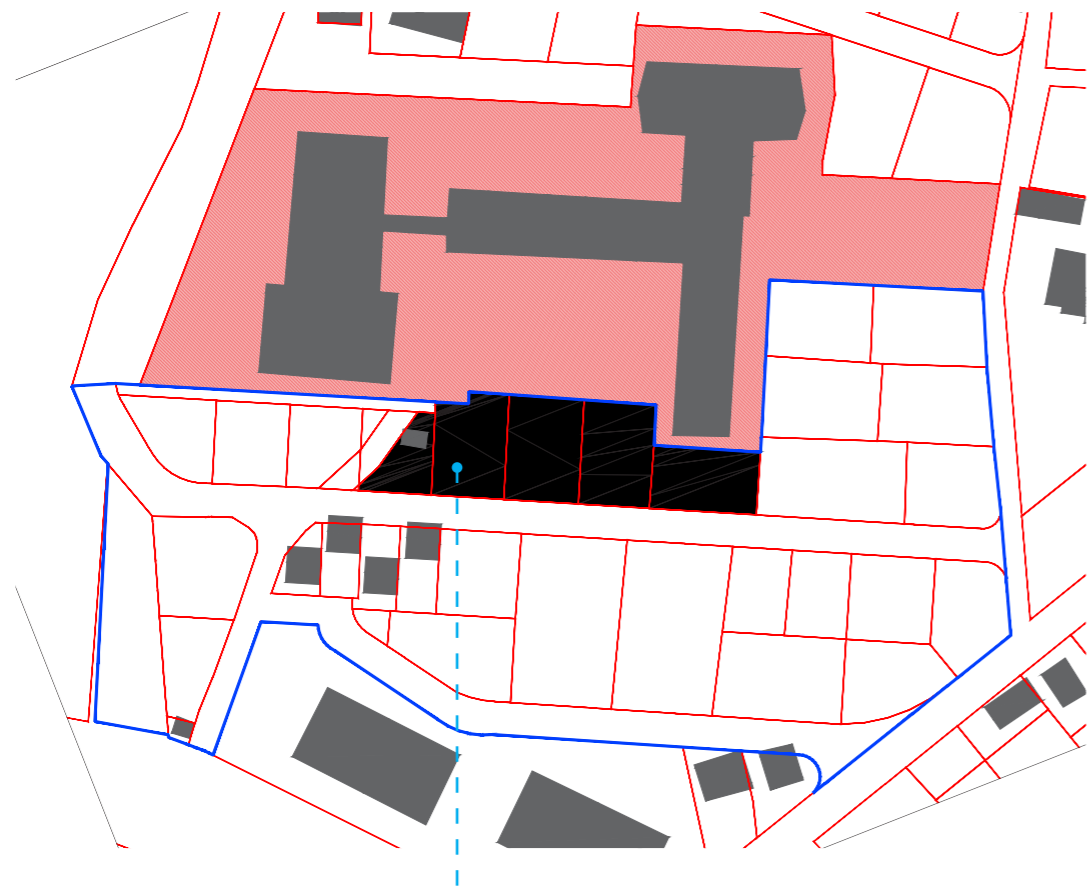
პროექტის სახელწოდება და მისამართი  
 ბაკურიანში, კოხა ნაქაძის ქუჩის მიმდებარე  
 დადგენილი №15 თემატური გეგმის პროექტი

ნახაზის დასახელება  
 განმარტებითი ბარათი

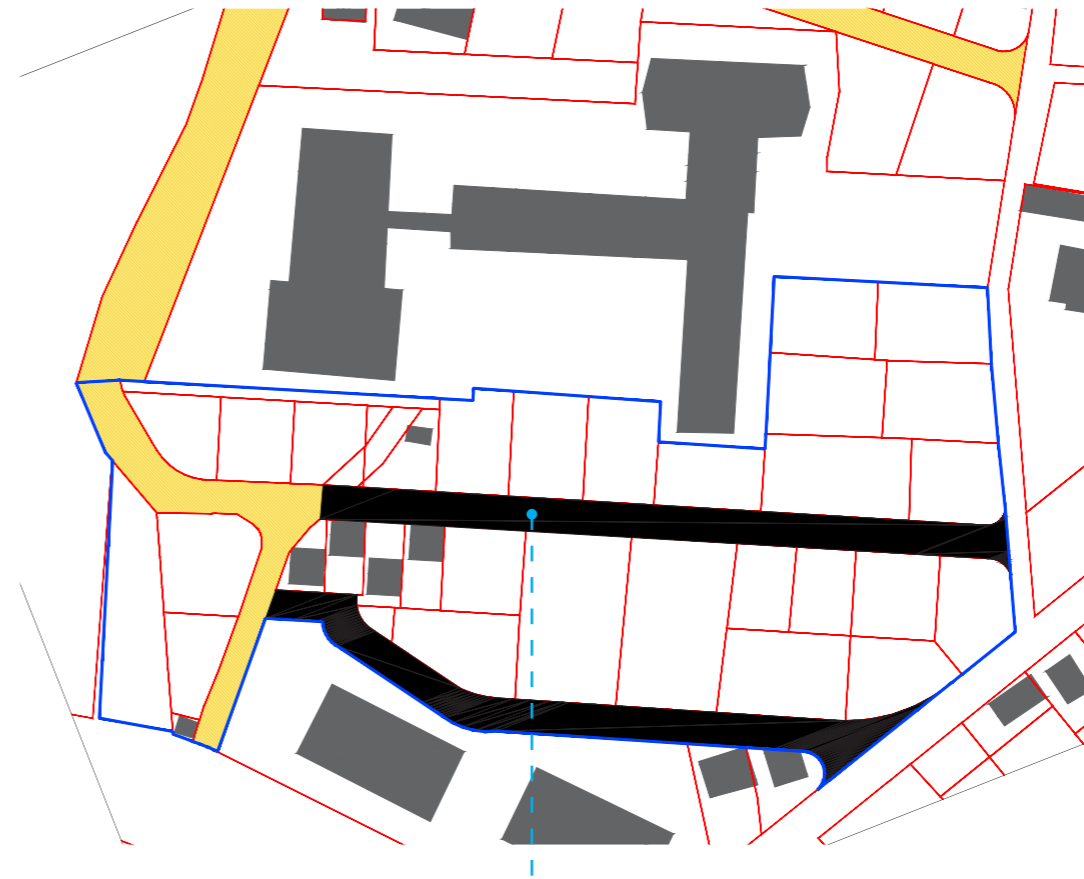
გვერდი  
 16

კლიენტი  
 ლივან ვაჟიძე

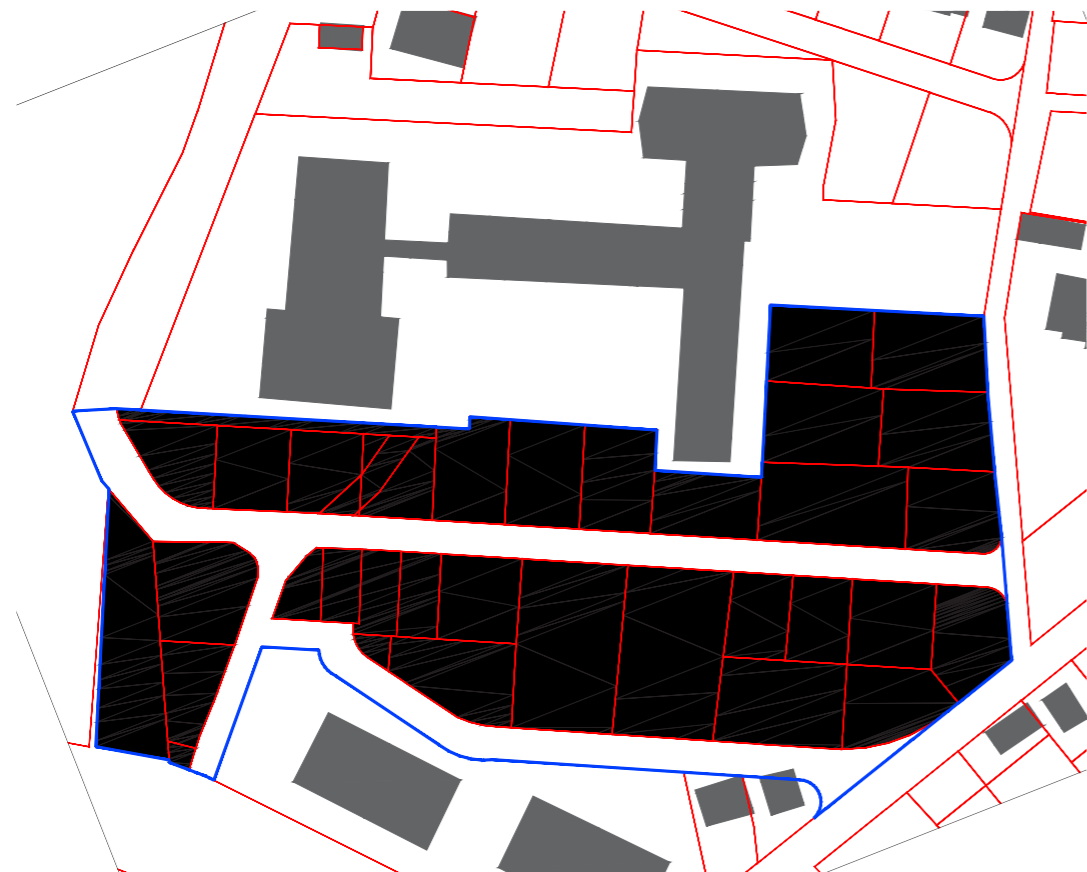
საპროექტო ორგანიზაცია  
**Ab** Architectural Bureau  
 შპს "არქიტექტურული ზიურო"  
 შ.რ.ს.თბილისის ბაზ. 40, თბილისი, საქართველო  
 www.mb-ab.ge



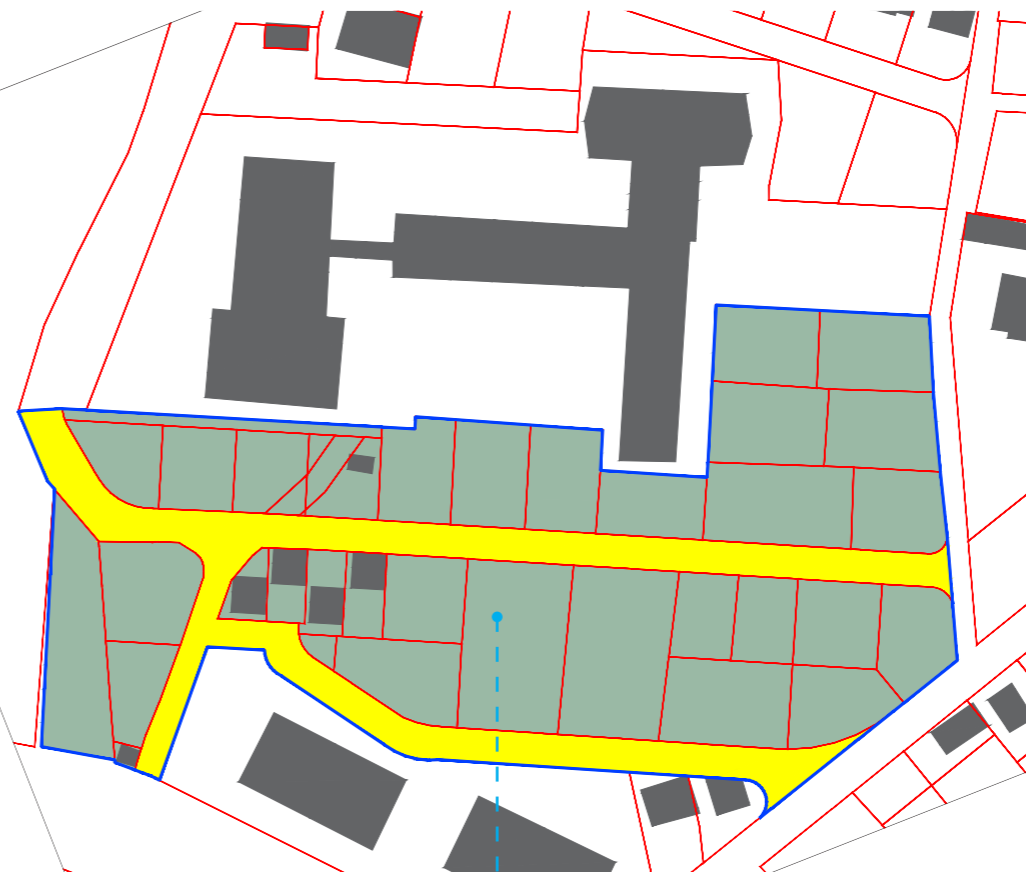
ყოფილი სასტუმრო "სპუტნიკის" უძუალოდ ეზოს ტერიტორიაზე განთავსებულია ნაკვეთები



საპროექტო ტერიტორიაზე გზების არაოპტიმალური გადანაწილება



არსებული ზონირების მიხედვით, სარეკრეაციო და საზოგადოებრივი ობიექტების არარსებობა.



პრ. შტ. არდ.	მბალნაშვილი	
პრ. არდ.	ბაკაბერიძე	
პრ. არდ.	ბ.კახიანი	

ფორმატი	A3	სტადია	თვითმართული გეგმა
მასშტაბი		თარიღი	2023

პროექტის სახელწოდება და მისამართი  
 ბაკურიანი, კოხტაძის ქუჩის მიმდებარე  
 დასახლებული №15 თვითმართული გეგმის პროექტი

ნახაზის დასახელება  
 პროექტი

გვერდი  
 17

კლიენტი  
 ლევან ანუაძე

საპროექტო ორგანიზაცია  
**Ab** Architectural Bureau  
 შპს "არქიტექტურული ბიურო"  
 შ.რ.ს.თავის ბაზა, 40, თბილისი, საქართველო  
 www.mb-ab.ge

S	W	O	T
<b>აღმკვეთი ნაშრომები</b>			
მიმდებარედ მიწათსარგებლოების გენერალური გეგმით გათვალისწინებული სარეკონსტრუქციო ზონები	საკრედიტო ტერიტორიაზე უკვე არსებული შენობა-ნაგებობები	მიწათსარგებლოების გენერალური გეგმით გათვალისწინებული ინფრასტრუქტურული პროექტების განხორციელება	ჩრდილოეთით არსებული შენობის სივრცეზე საკრედიტო ტერიტორიასთან
ბაკურიანის ცენტრალური ნაწილის მიმდებარედ			
<b>ტრანსპორტი</b>			
ასფალტირებული გზების არსებობა	აღმოსავლეთითა და დასავლეთით მიწათსარგებლოების გენერალური გეგმით გათვალისწინებული გზის არ არსებობა	მიწათსარგებლოების გენერალური გეგმით გათვალისწინებული სატრანსპორტო კავშირებისა და ავტოპარკინგის პროექტის განხორციელება	
<b>საინჟინერო ქსელები</b>			
საინჟინერო ინფრასტრუქტურის არსებობა საკრედიტო ტერიტორიის მიმდებარედ		ერთიანი კანალიზაციის სისტემის შექმნა	არსებული კომუნიკაციების დატვირთვის ვერ გაძლებს სამომავლოდ მიმდებარე ტერიტორიის სრულად განვითარების შემთხვევაში

<b>დაგეგმვის მიზნები</b>
მიწათსარგებლოების გენერალური გეგმით დადგენილი მოთხოვნების გათვალისწინებით ჩარჩო გეგმის შექმნა
<b>დაგეგმვის ამოცანები</b>
<b>ჯანსაღი საცხოვრებელი გარემოს შექმნა</b>
შეთანხმებული გრგ-ს მიხედვით დადგენილი გზების მაქსიმალურად რეკონსტრუქციად გარდაქმნა
ჩარჩო გეგმით დადგენილი მოთხოვნებისა და კერძო ინტერესების შეჯამებით, ტერიტორიის მაქსიმალურად რაციონალურად განაწილება

პრ. მთ. არქ.	მხატვრული	
პრ. არქ.	ტექნიკური	
პრ. არქ.	მ.პ.მ.	

ფორმატი	A3	სტადია	თვითნებური გეგმა
მასშტაბი		თარიღი	2023

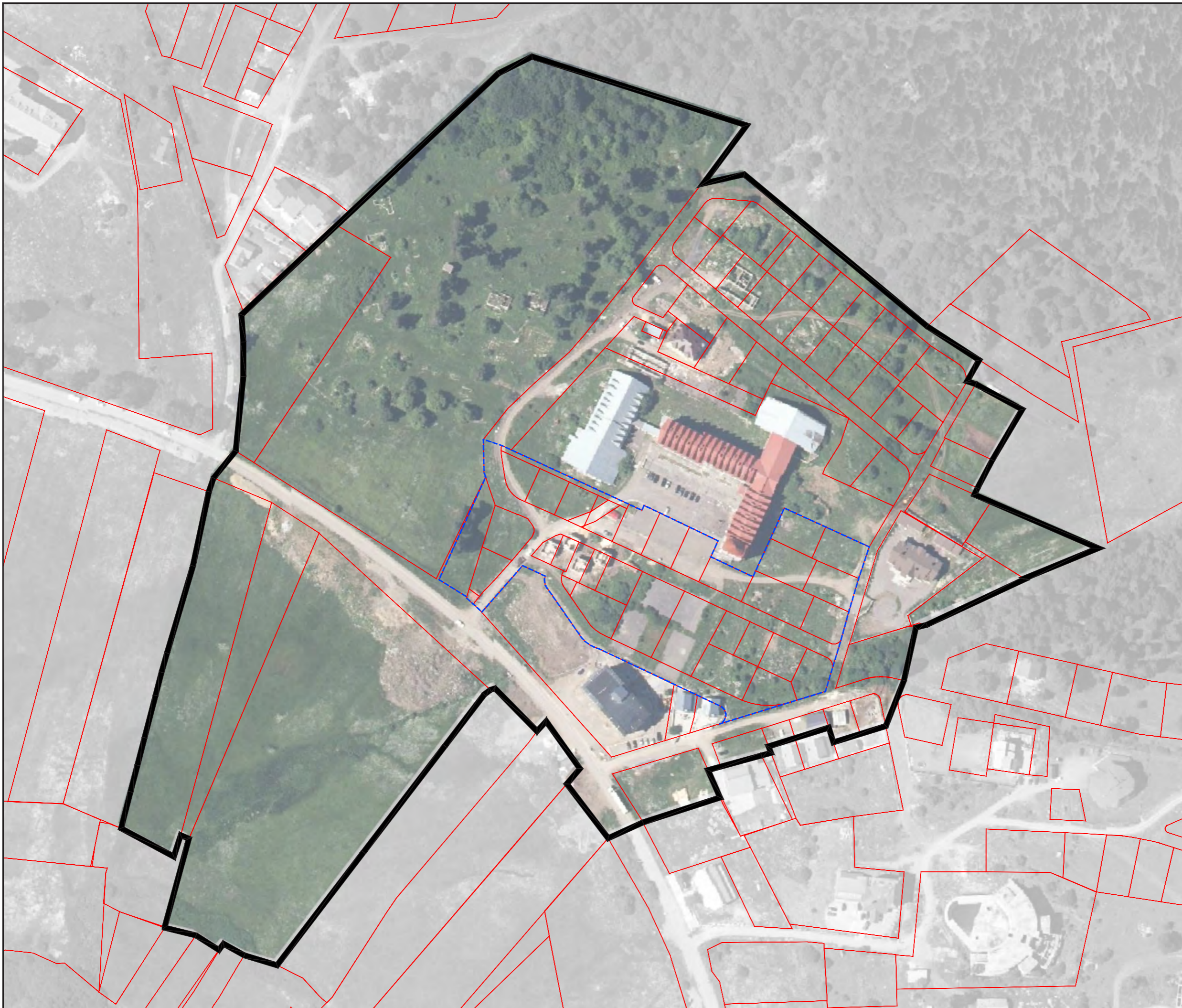
პროექტის სახელწოდება და მისამართი  
 ბაკურიანი, კოხა ნაჰაძის ქუჩის მიმდებარედ  
 დადგენილი №15 თვითნებური გეგმის პროექტი

ნახაზის დასახელება  
 სკოტ ანალიზი  
 დაგეგმვის მიზნები და ამოცანები

გვერდი  
 18

კლიენტი  
 ლევან ანუშიაძე

საკრედიტო ორგანიზაცია  
**Ab** Architectural Bureau  
 შპს "არქიტექტურული ბიურო"  
 შ.რ.ს.თბილისის რაიონი, 40, თბილისი, საქართველო  
 www.mb-ab.ge



- საკვლევითი პრეატი
- საპროექტო ტერიტორია
- არსებული საკანონმდებლო

პრ. შტ. არდ.	მბალახაშვილი	
პრ. არდ.	გ. კახაბერიძე	
პრ. არდ.	გ. კახაბაძე	

ფორმატი	A3	სტადია	თემატური გეგმა
მასშტაბი	1:2000	თარიღი	2023

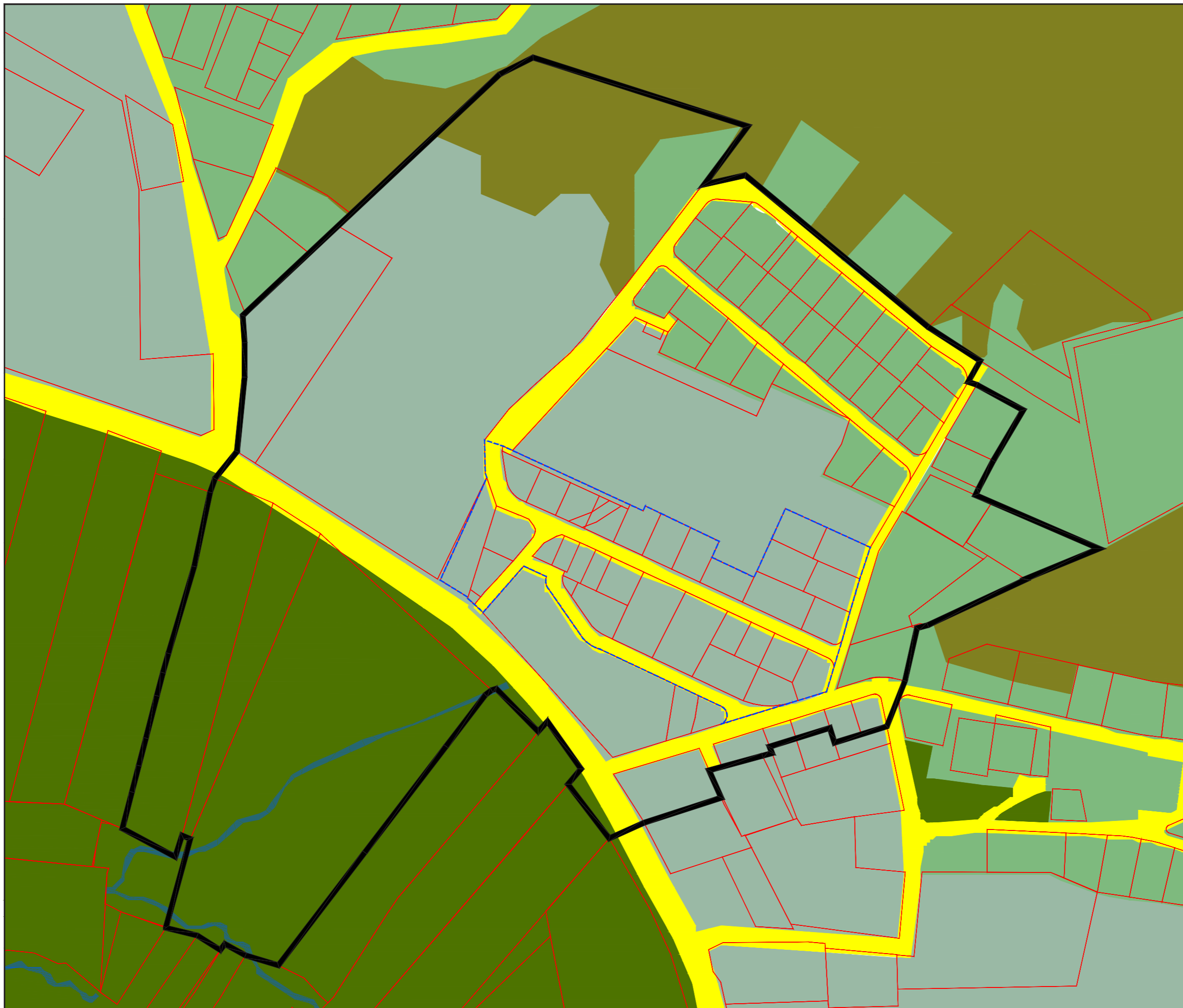
პროექტის სახელმწიფო და მისამართი  
 ბაკურიანში, კოხა ნაქაძის ქუჩის მიმდებარე  
 დადგენილი №15 თემატური გეგმის პროექტი

ნახაზის დასახელება  
**სიტუაციური გეგმა**

გვერდი  
 19

კლიენტი  
 ლევან ანუშიძე

საპროექტო ორგანიზაცია  
**Ab** Architectural Bureau  
 შპს "არქიტექტურული ბიურო"  
 შ.რ.ს.თბილისის გზაზე, 40, თბილისი, საქართველო  
 www.mb-ab.ge



- საკვლევი პრეატი
- ... საკომუნიკაციო ტერიტორია
- არსებული საკანონმდებლო
- ლანდშაფტურ-სარეკონსტრუქციო ზონა
- საკომუნიკაციო-სარეკონსტრუქციო ზონა 1
- საკომუნიკაციო-სარეკონსტრუქციო ზონა 2
- სატრანსპორტო ზონა 1
- სარეკონსტრუქციო ზონა 1

პრ. შტ. პრ. შტ.	მხატვრული	
პრ. პრ.	განმარტვული	
პრ. პრ.	განმარტვა	

ფორმატი	A3	სტანდარტი	თემატური გეგმა
მასშტაბი	1:2000	თარიღი	2023

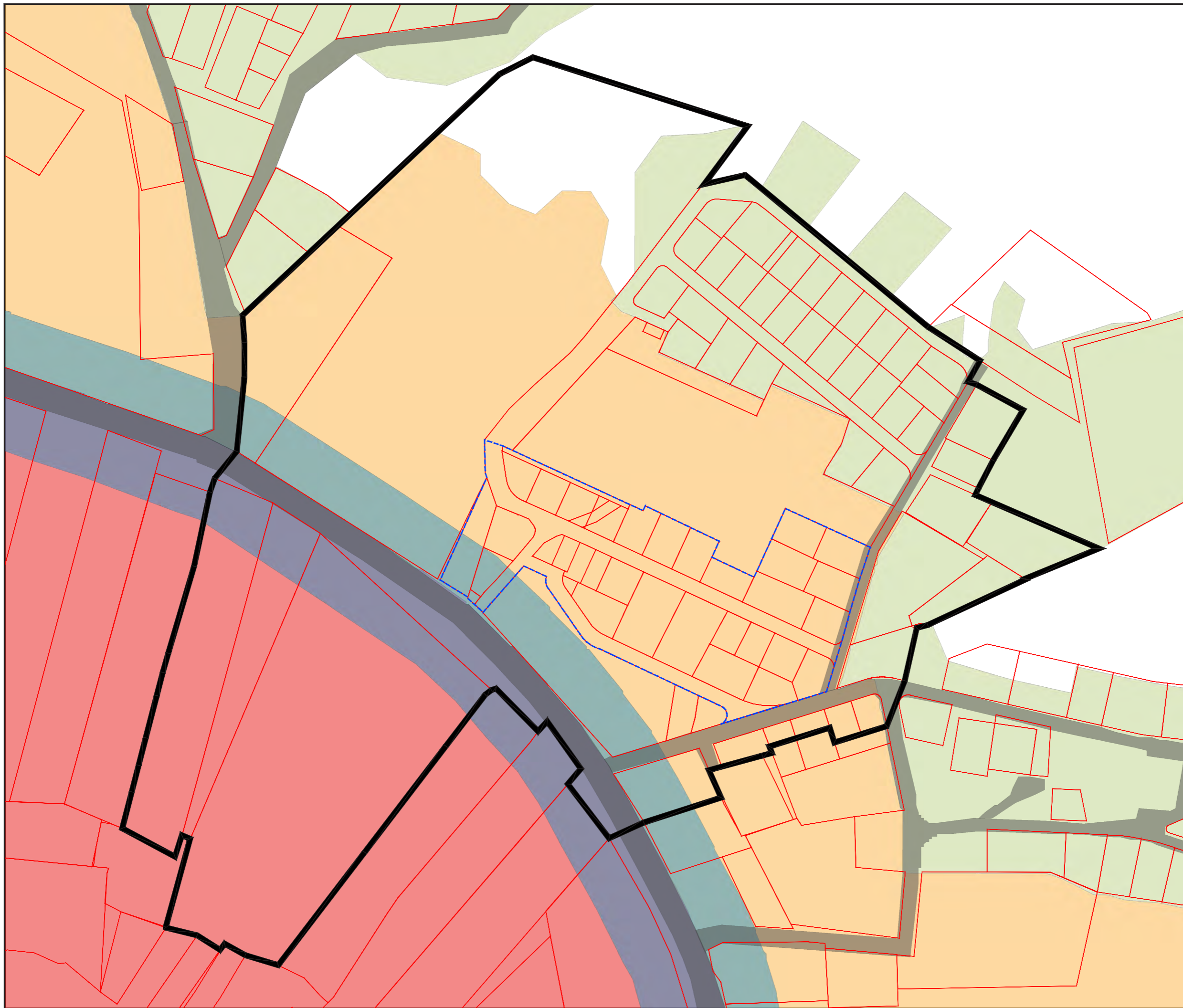
პროექტის სახელწოდება და მისამართი  
 ბაკურიანში, კომპლექსის კურორტის მიმდებარე  
 დასახლებული №15 თემატური გეგმის პროექტი

ნახაზის დასახელება  
 ბაკურიანის გეგმით დასახლებული  
 უწყვეტი ზონირება

გვერდი  
 20

კლიენტი  
 ლევან ანუშიძე

საკომუნიკაციო ორგანიზაცია  
**Ab** Architectural Bureau  
 შპს "არქიტექტურული ბიურო"  
 შ.რ.ს.თბილისის გზაზე, 40, თბილისი, საქართველო  
 www.mb-ab.ge



- საკვლევითი პრეპარატი
- საპროექტო ტერიტორია
- არსებული საკადასტროები
- ცენტრალური ზონა
- შუალედური ზონა
- პერიფერული ზონა

პრ. შტ. პრ. მ.	მბალახავილი	
პრ. პრ. მ.	გაბაბაძე	
პრ. პრ. მ.	გ. კახიანი	

ფორმატი	A3	სტადია	თემატური გეგმა
მასშტაბი	1:2000	თარიღი	2023

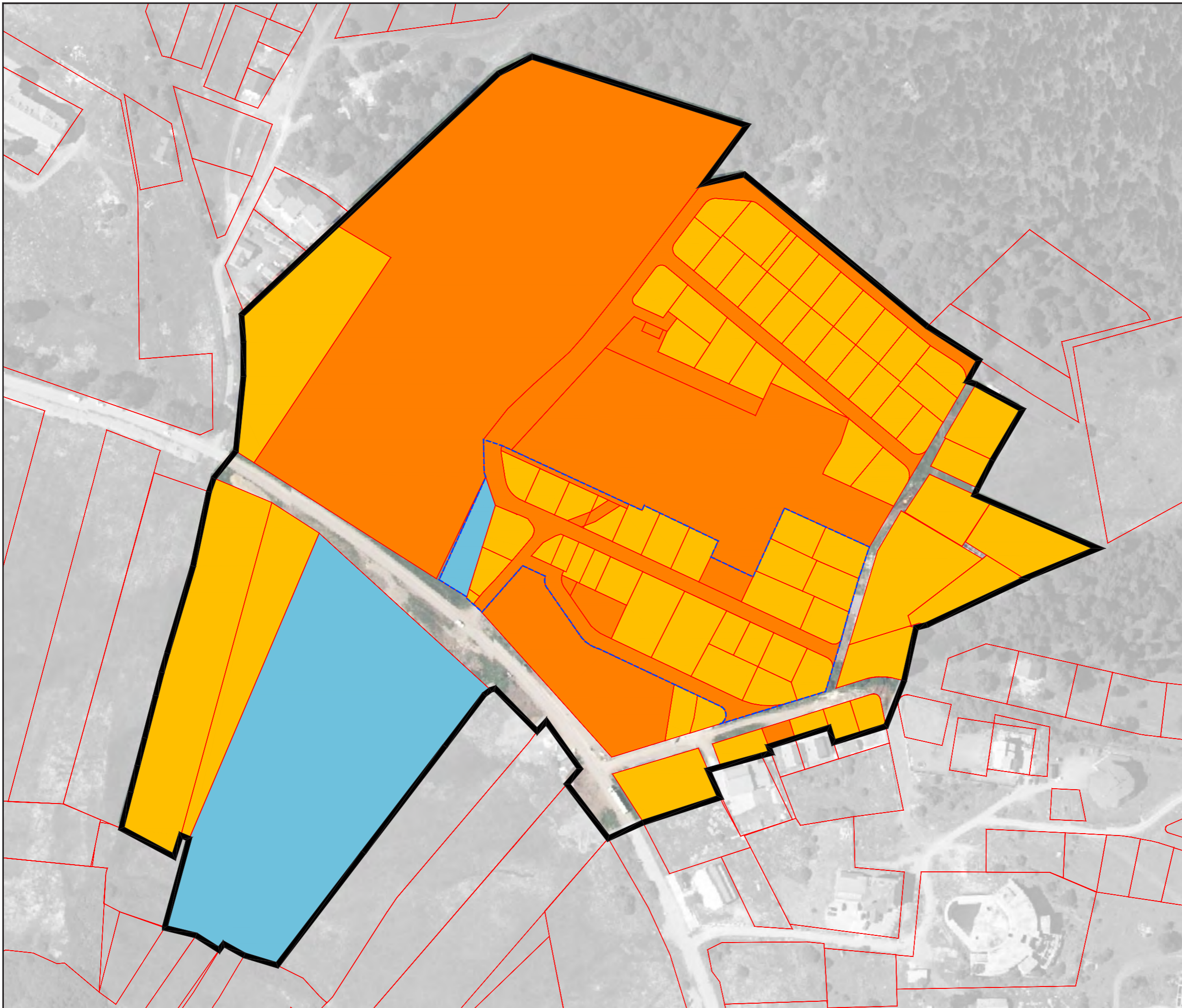
პროექტის სახელწოდება და მისამართი  
 ბაკურიანი, კომა ნაქაძის ქუჩის მიმდებარე  
 დასახლებული №15 თემატური გეგმის პროექტი

ნახაზის დასახელება  
 ბაკურიანის გეგმებით დასახლებული  
 სტრუქტურული ზონირება

გვერდი  
 21

კლიენტი  
 ლევან ანუშიძე

საპროექტო ორგანიზაცია  
**Ab** Architectural Bureau  
 შპს "არქიტექტურული ბიურო"  
 შ.რ.ს.თბილისის გამზ. 40, თბილისი, საქართველო  
 www.mb-ab.ge



- საკვლევითი პრეატი
- ... საკომუნიკაციო ტერიტორია
- არსებული საკადასტროები
- ქარკო იურიდიული პირი
- ქარკო ფიზიკური პირი
- სახელმწიფო

პრ. შტ. არდ.	მბალნაშვილი	
პრ. არდ.	გ.კახაბერიშვილი	
პრ. არდ.	გ.კახაბაძე	

ფორმატი	A3	სტადია	თემატური გეგმა
მასშტაბი	1:2000	თარიღი	2023

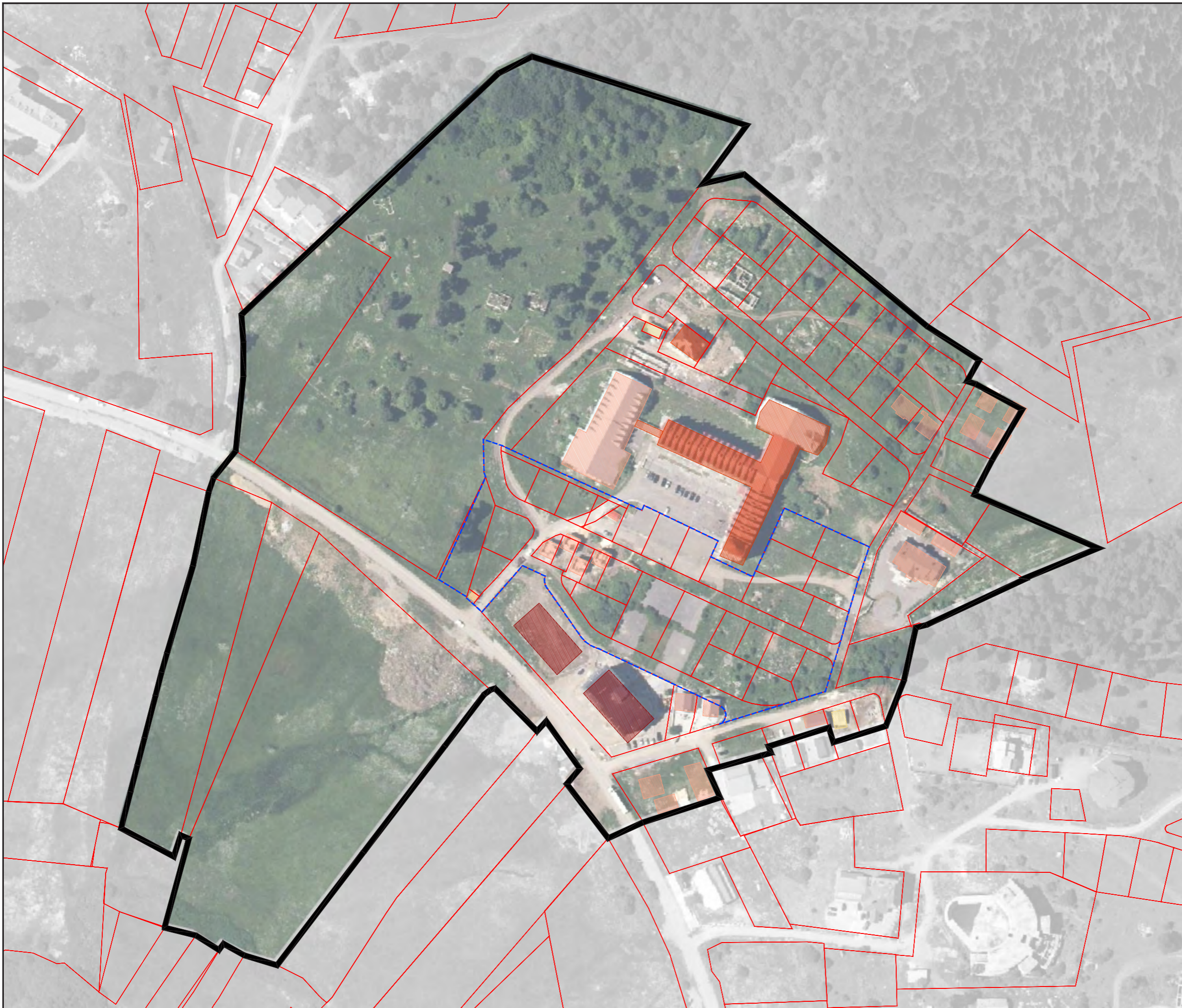
პროექტის სახელწოდება და მისამართი  
 ბაკურიანი, კოლა ნაქაძის ქუჩის მიმდებარე  
 დასახელებული №15 თემატური გეგმის პროექტი

ნახაზის დასახელება  
 არსებული საკუთრების ანალიზი

გვერდი  
 22

კლიენტი  
 ლევან ანუშიძე

საკომუნიკაციო ორგანიზაცია  
**Ab** Architectural Bureau  
 შპს "არქიტექტურული ზეურეო"  
 შ.რ.ს.თბილისის გზაზე, 40, თბილისი, საქართველო  
 www.mb-ab.ge



- საკვლევო პრეატი
- ... საპროექტო ტერიტორია
- არსებული საკადასტროები
- 1 სართულიანი
- 2 სართულიანი
- 3 სართულიანი
- 4 სართულიანი
- 5 სართულიანი

პრ. შტ. არდ.	მბალთაშვილი	
პრ. არდ.	გ.კახაბერიშვილი	
პრ. არდ.	გ.კახაბაძე	

ფორმატი	A3	სტადია	თემატური გეგმა
მასშტაბი	1:2000	თარიღი	2023

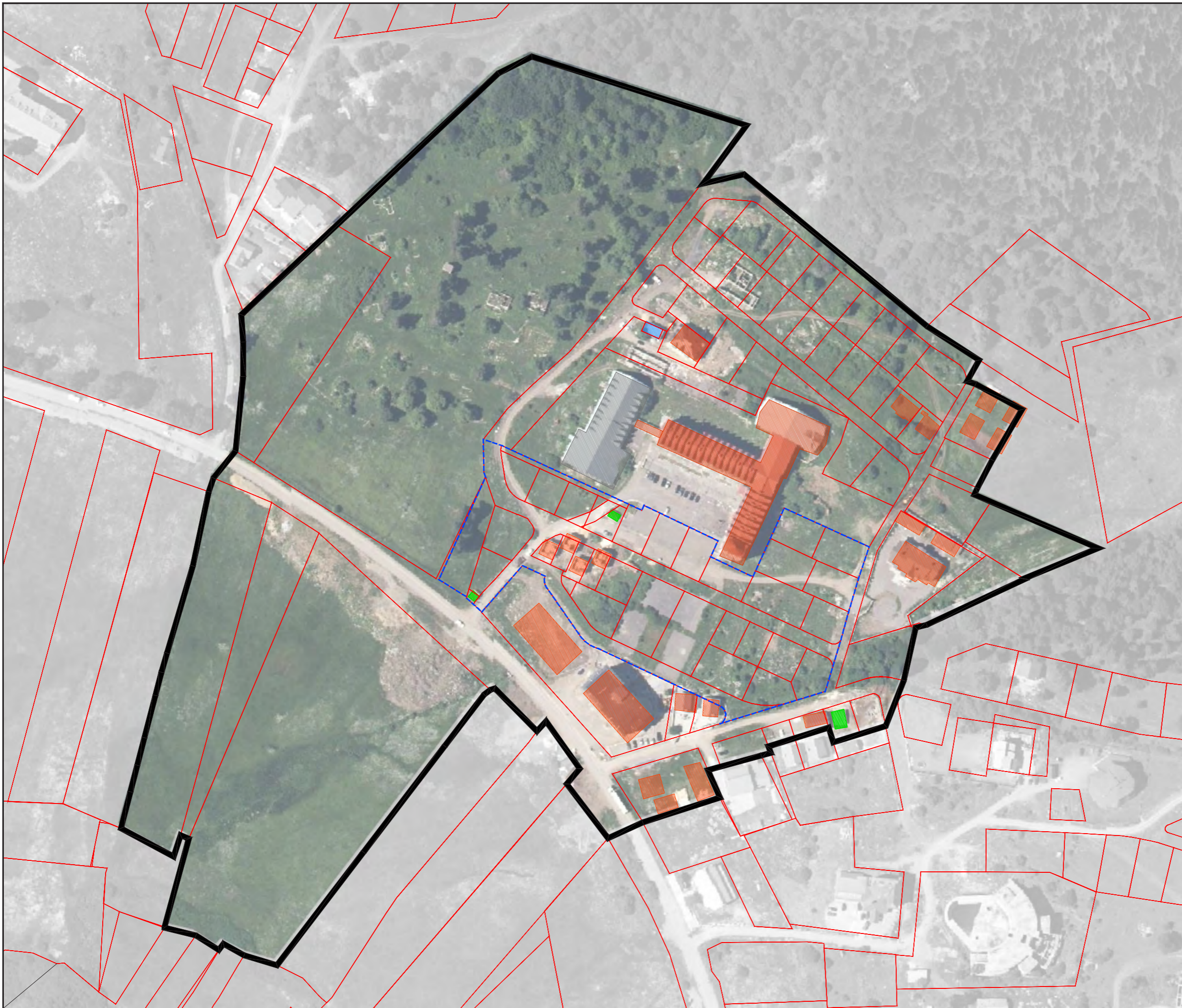
პროექტის სახელწოდება და მისამართი  
 ბაკურიანი, კომპ. ნაჰაძის ქუჩის მიმდებარე  
 დაღბენილი №15 თემატური გეგმის პროექტი

ნახაზის დასახელება  
 არსებული სართულიანობის ანალიზი

გვერდი  
 23

კლიენტი  
 ლევან ანუშიძე

საპროექტო ორგანიზაცია  
**Ab** Architectural Bureau  
 შპს "არქიტექტურული ბიურო"  
 შ.რ.ს.თბილისის გზაზე, 40, თბილისი, საქართველო  
 www.mb-ab.ge



- საკვლევე პრეატი
- ... საკომპლექტო ტერიტორია
- არსებული საკადასტროები
- სასტუმრო
- დამხმარე ნაგებობა
- ელ.გამაანენილებელი ნაგებობა
- მიტოვებული ნაგებობა

პრ. შტ. პრ. შტ.	მბაღლიაშვილი	
პრ. პრ.	გ.კახაბერიშვილი	
პრ. პრ.	გ.კახაბაძე	

ფორმატი	A3	სტაღია	თემატური გეგმა
მასშტაბი	1:2000	თარიღი	2023

პროექტის სახელწოდება და მისამართი  
 ბაკურიანი, კოზა ნაქაძის ქუჩის მიმდებარე  
 დაღბენილი №15 თემატური გეგმის პროექტი

ნახაზის დასახელება  
 არსებული შენობების ფუნქციების ანალიზი

გეგმის  
 24

კლიენტი  
 ლეონა ანუქიძე

საკომპლექტო ორგანიზაცია  
**Ab** Architectural Bureau  
 შპს "არქიტექტურული ბიურო"  
 შ.რ.ს.თბილისის გზაზე, 40, თბილისი, საქართველო  
 www.mb-ab.ge



- საკვლევო პრეატი
- საპროექტო ტერიტორია
- არსებული საკადასტროები
- ანუალტის გზა
- გრუნტის გზა
- ღია ავტოსადგომი

პრ. შტ. არდ.	მბალთაშვილი	
პრ. არდ.	გ.კახაბრიშვილი	
პრ. არდ.	გ.კახაბაძე	

ფორმატი	A3	სტაღია	თემატური გეგმა
მასშტაბი	1:2000	თარიღი	2023

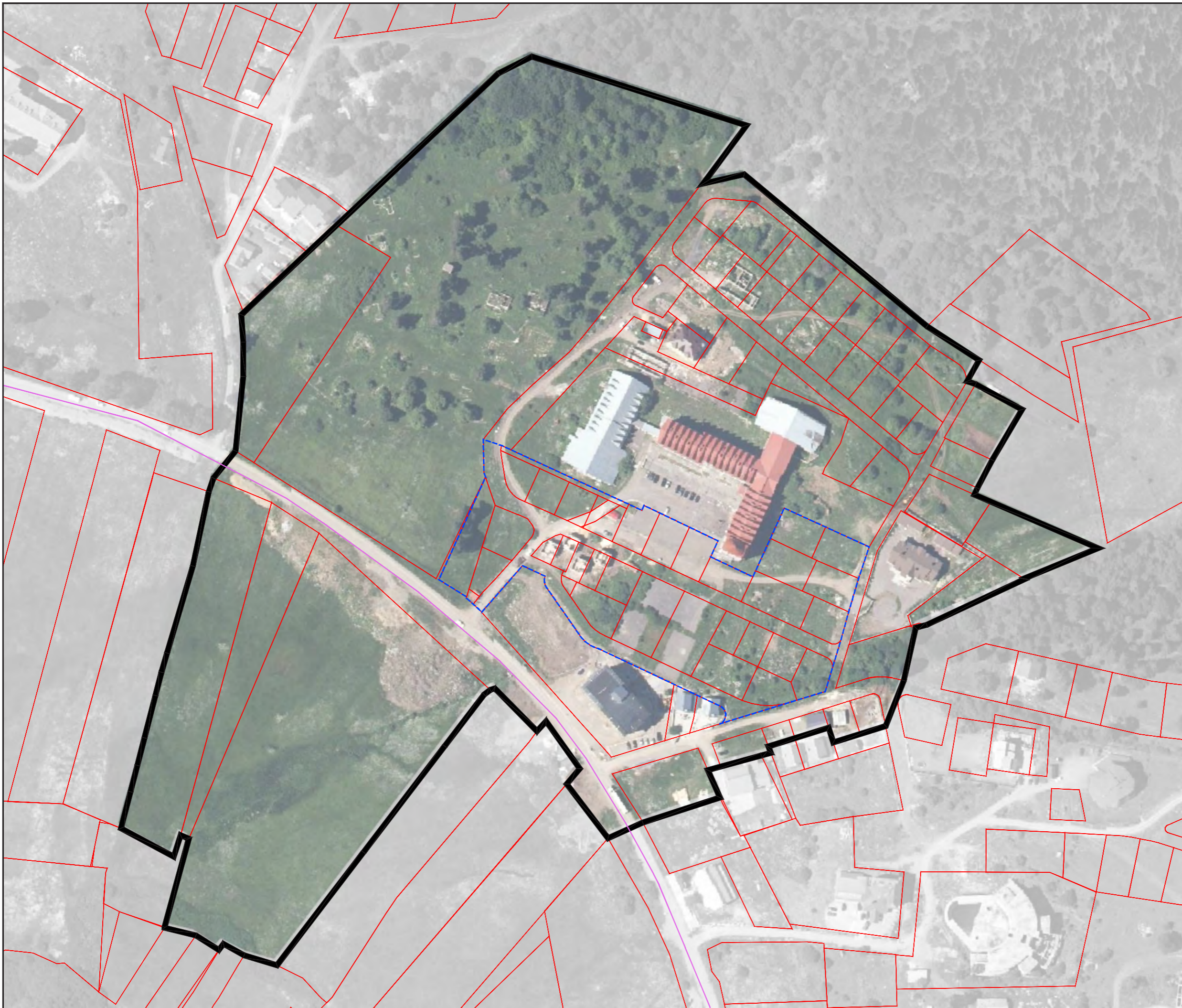
პროექტის სახელწოდება და მისამართი  
 ბაკურიანი, კოზა ნაქაძის ქუჩის მიმდებარე  
 დაღბენილი №15 თემატური გეგმის პროექტი

ნახაზის დასახელება  
 არსებული საგზაო ქსელის ანალიზი

გვერდი  
 25

კლიენტი  
 ლევან ანუაძე

საპროექტო ორგანიზაცია  
**Ab** Architectural Bureau  
 შპს "არქიტექტურული ბიურო"  
 შ.რ.ს.თბილისის გზაზე, 40, თბილისი, საქართველო  
 www.mb-ab.ge



- საკვლევი პრეატი
- ... საკომპლექტო ტერიტორია
- არსებული საკადასტროები
- ელექტროენერგიათ მომარაგების ქსელი

პრ. შტ. არდ.	მბალიაშვილი	
პრ. არდ.	გ.კახაბერიშვილი	
პრ. არდ.	გ.კახლაძე	

ფორმატი	A3	სტადია	თემატური გეგმა
მასშტაბი	1:2000	თარიღი	2023

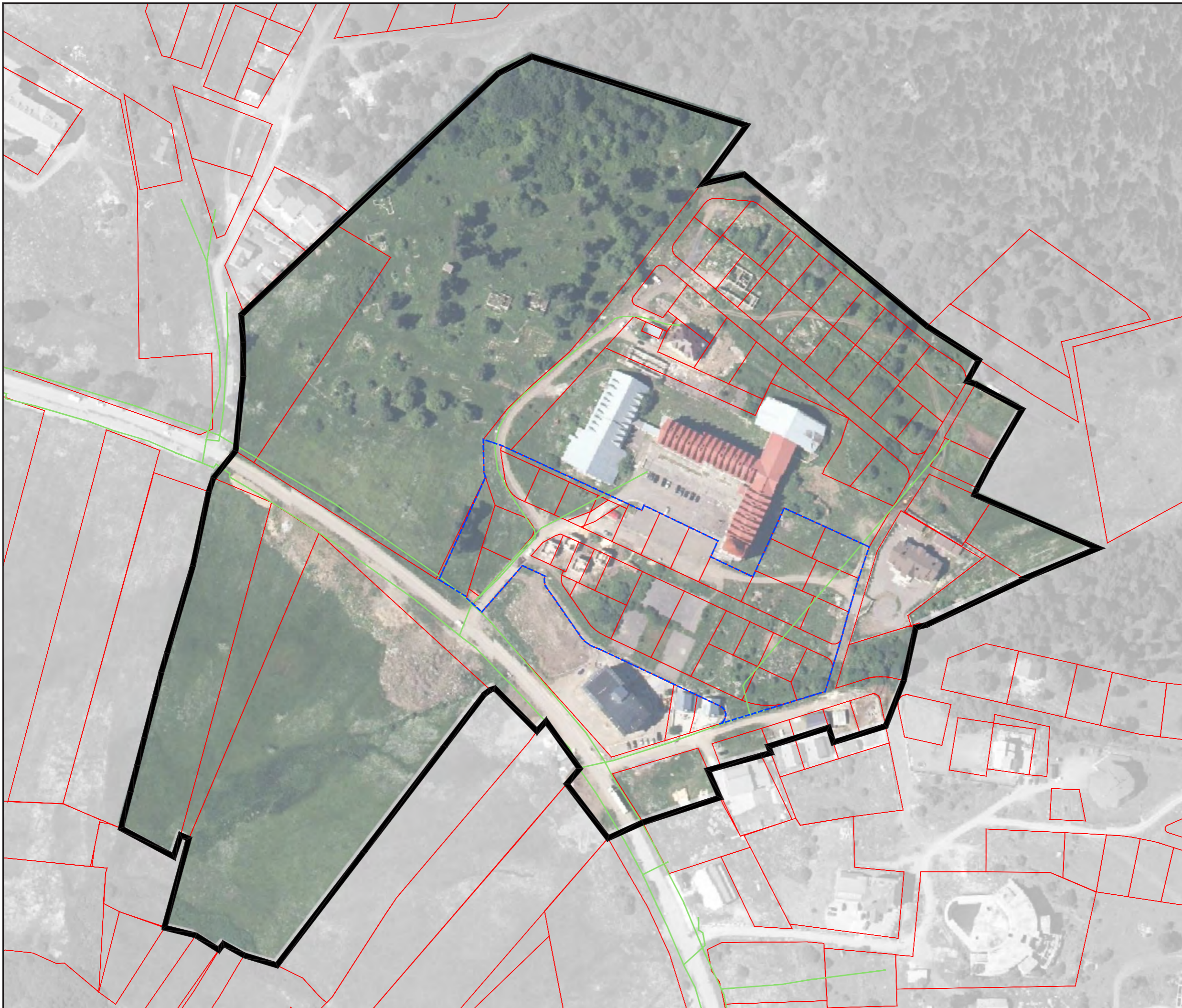
პროექტის სახელწოდება და მისამართი  
 ბაკურიანში, კოხა ნაქაძის ქუჩის მიმდებარე  
 დაღბენილი №15 თემატური გეგმის პროექტი

ნახაზის დასახელება  
 არსებული ელექტრომომარაგების ქსელი

გვერდი  
 26

კლიენტი  
 ლევან ანუქიძე

საკომპლექტო ორგანიზაცია  
**Ab** Architectural Bureau  
 შპს "არქიტექტურული ზიურა"  
 შ.რ.ს.თბილისის გზაზე, 40, თბილისი, საქართველო  
 www.mb-ab.ge



- საკვლევითი პრეპტი
- ... საპროექტო ტერიტორია
- არსებული საკადასტროები
- გუნდებში აირით მომარაგების ქსელი

პრ. შტ. არდ.	მბალნაშვილი	
პრ. არდ.	გ.კახაბრიშვილი	
პრ. არდ.	გ.კახლაძე	

ფორმატი	A3	სტადია	თემატური გეგმა
მასშტაბი	1:2000	თარიღი	2023


პროექტის სახელწოდება და მისამართი  
 ბაკურიანი, კოლა ნაქაძის ქუჩის მიმდებარე  
 დაღბენილი №15 თემატური გეგმის პროექტი

ნახაზის დასახელება  
 არსებული გუნდებში აირით მომარაგების  
 ქსელი

გვერდი  
 27

კლიენტი  
 ლევან ანუშიძე

საპროექტო ორგანიზაცია  
**Ab** Architectural Bureau  
 შპს "არქიტექტურული ბიურო"  
 შ.რ.ს.თბილისის გზაზე, 40, თბილისი, საქართველო  
 www.mb-ab.ge



---- საპროექტო ტერიტორია  
--- არსებული საკადასტროები

პრ. შტ. არდ.	მბალიაშვილი	
პრ. არდ.	გ.კახაბერიშვილი	
პრ. არდ.	გ.კახაბაძე	

ფორმატი	A3	სტადია	თემატური გეგმა
მასშტაბი	1:1000	თარიღი	2023

პროექტის სახელწოდება და მისამართი  
 ბაკურიანში, კოხა ნაჰაძის ქუჩის მიმდებარე  
 დაღბენილი №15 თემატური გეგმის პროექტი

ნახაზის დასახელება  
**ორთოფოტოგადაღება**

გვერდი  
 28

კლიენტი  
 ლევან ანუშიძე

საპროექტო ორგანიზაცია  
**Ab** Architectural Bureau  
 შპს "არქიტექტურული ზიურო"  
 შ.რ.ს.თავის ბაზა. 40, თბილისი, საქართველო  
 www.mb-ab.ge



საკრებო ტერიტორია

პრ. შტ. არდ.	მბალიაშვილი	
პრ. არდ.	გ. კახაბერიშვილი	
პრ. არდ.	გ. კახაბაძე	

ფორმატი	A3	სტადია	თემატური გეგმა
მასშტაბი	1:1000	თარიღი	2023

პროექტის სახელწოდება და მისამართი  
 ბაკურიანი, კომა ნაჰაძის ქუჩის მიმდებარე  
 დასახლებული №15 თემატური გეგმის პროექტი


ნახაზის დასახელება  
 ორთოგონალური გეგმა

გვერდი  
 29

კლიენტი  
 ლევან ანუშიაძე

საკრებო ორგანიზაცია  
**Ab** Architectural Bureau  
 შპს "არქიტექტურული ზეურეო"  
 შ.რ.ს.საქართველოს ბაზა, 40, თბილისი, საქართველო  
 www.mb-ab.ge

1-1



2-2



საკრედიტო ბარიტორია



პრ. მთ. არქ.	მბალაშვილი	
პრ. არქ.	გაბაშვილი	
პრ. არქ.	გამბაძე	

ფორმატი	A3	სტადია	თემბურაძე
მასშტაბი	1:750	თარიღი	2023

პროექტის სახელწოდება და მისამართი  
 ბაკურიანი, კომპლექსის ქუჩის მიმდებარე  
 დასახელებული №15 თემბურაძის კრედიტო

ნახაზის დასახელება  
 არსებული რეკონსტრუქციის პროექტი

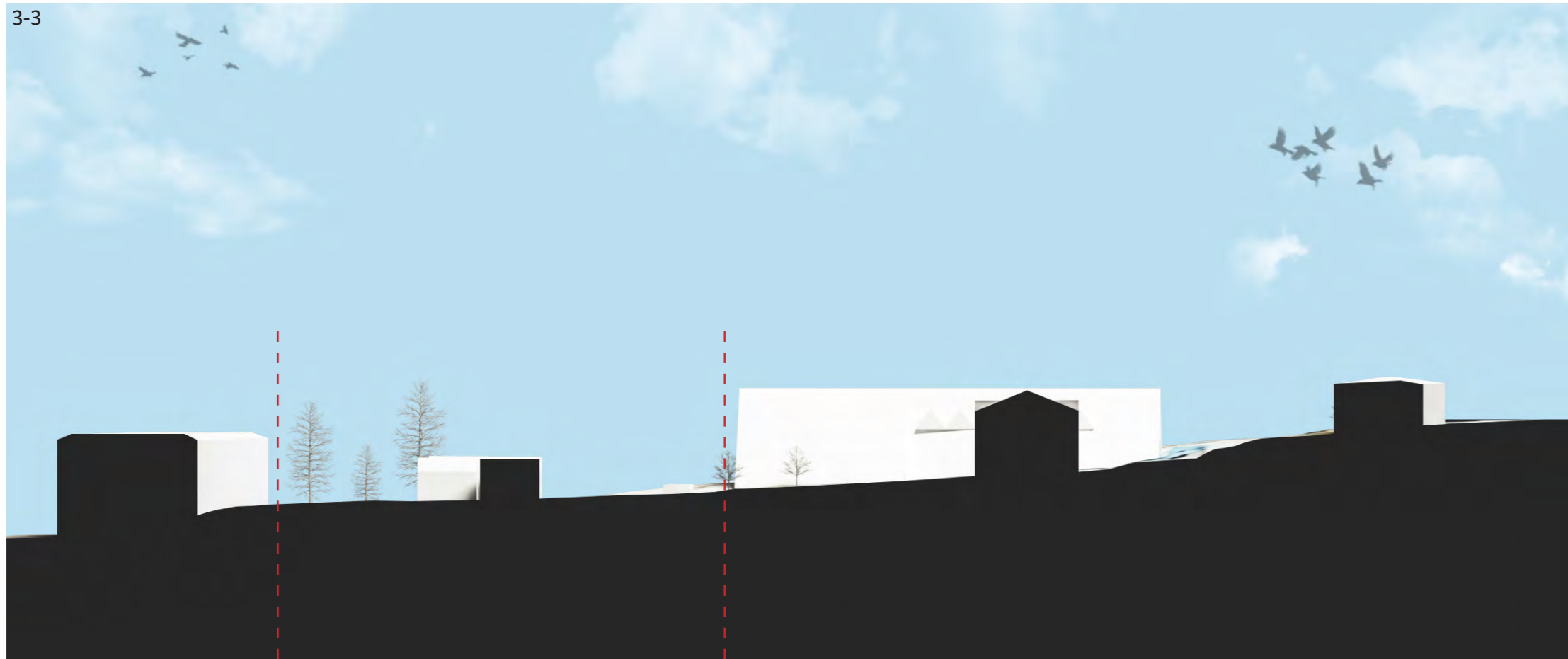
ბევრად  
 30

კლიენტის  
 ლევან ანუაძე


საკრედიტო ორგანიზაცია

**Ab** Architectural Bureau  
 შპს "არქიტექტურული ბიურო"  
 შ.რ.ს.თბილისის ბაზ. 40, თბილისი, საქართველო  
 www.mb-ab.ge

3-3



4-4



საკრედიტო ბანკში



პრ. მთ. არქ.	მხატვრული	
პრ. არქ.	ტექნიკური	
პრ. არქ.	ტექნიკური	

ფორმატი	A3	სტადია	თემატური გეგმა
მასშტაბი	1:750	თარიღი	2023


პროექტის სახელწოდება და მისამართი  
 ბანკის შენობის, კოლა ნაქაძის ქუჩის მიმდებარე  
 დასახელებული №15 თემატური გეგმის პროექტი

ნახაზის დასახელება  
 არსებული რელიეფის შრიტები

გვერდი  
 31

კლიენტი  
 ლეონიდე

საკრედიტო ორგანიზაცია  
**Ab** Architectural Bureau  
 შპს "არქიტექტურული ბიურო"  
 შ.რ.ს.თბილისის გზაზე, 40, თბილისი, საქართველო  
 www.mb-ab.ge



პრ. შტ. არდ.	მბალიაშვილი	
პრ. არდ.	ბ.კახაბერიშვილი	
პრ. არდ.	ბ.კახალაძე	

ფორმატი	A3	სტადია	თემატური გეგმა
მასშტაბი		თარიღი	2023



პროექტის სახელწოდება და მისამართი  
 ბაკურიანში, კოხა ნაქაძის ქუჩის მიმდებარე  
 დაღბენილი №15 თემატური გეგმის პროექტი

ნახაზის დასახელება  
 ტერიტორიის 3 ბანზომილეზიანი მოედლი

გვერდი  
 32

კლიენტი  
 ლევან ანუქიძე

საპროექტო ორგანიზაცია  
**Ab** Architectural Bureau  
 შპს "არქიტექტურული ბიურო"  
 შ.რ.ს.თბილისის ბაზ. 40, თბილისი, საქართველო  
 www.mb-ab.ge



პრ. შტ. არდ.	მბალიაშვილი	
პრ. არდ.	ბ.კახაბერიშვილი	
პრ. არდ.	ბ.კახალაძე	

ფორმატი	A3	სტადია	თემატური გეგმა
მასშტაბი		თარიღი	2023

პროექტის სახელწოდება და მისამართი  
 ბაკურიანში, კოხა ნაქაძის ქუჩის მიმდებარე  
 დაღბენილი №15 თემატური გეგმის პროექტი


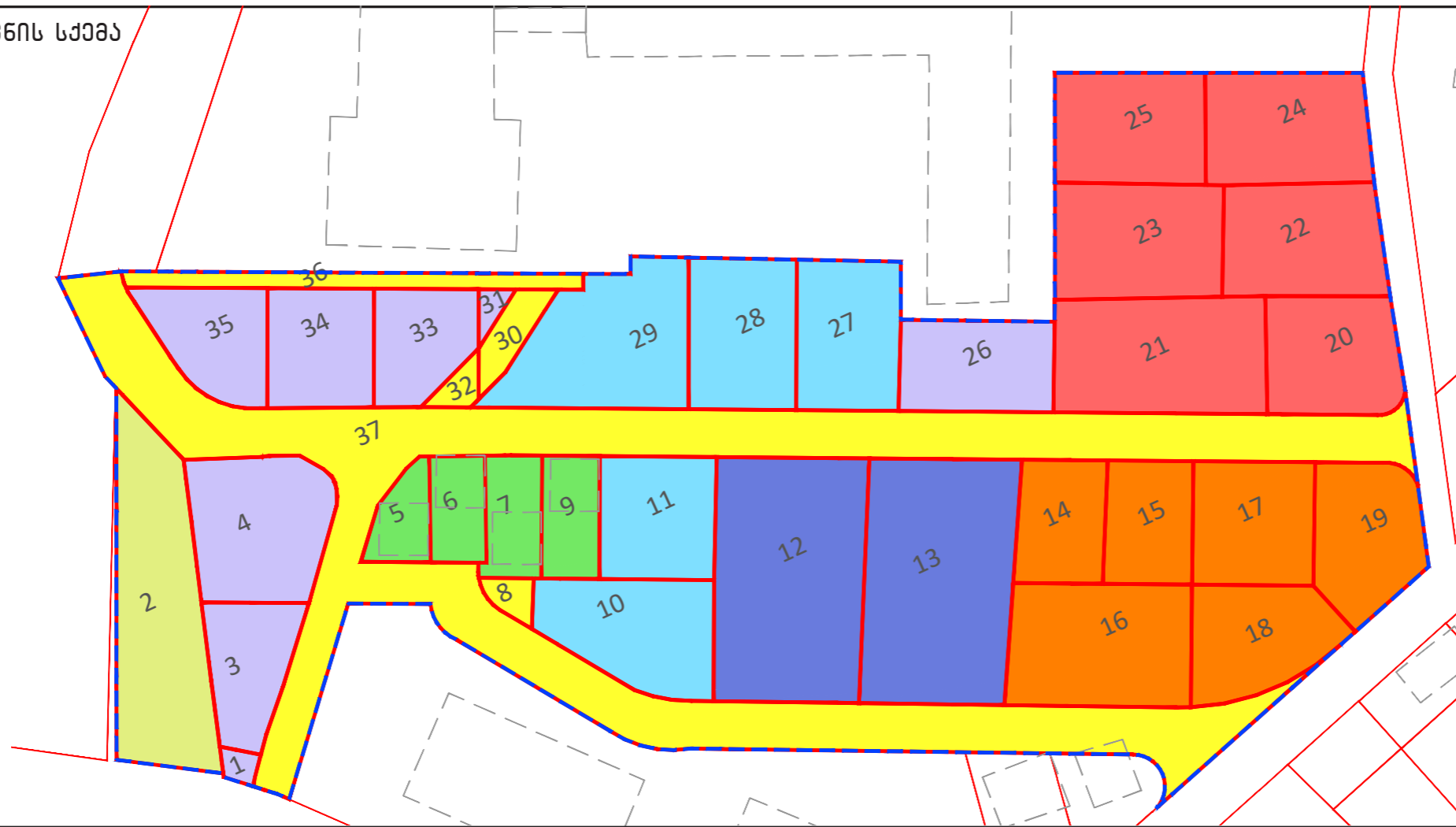
ნახაზის დასახელება  
 ტერიტორიის 3 ბუნებრივ-გეგმითი მოდელი

გვერდი  
 33

კლიენტი  
 ლევან ანუშიძე

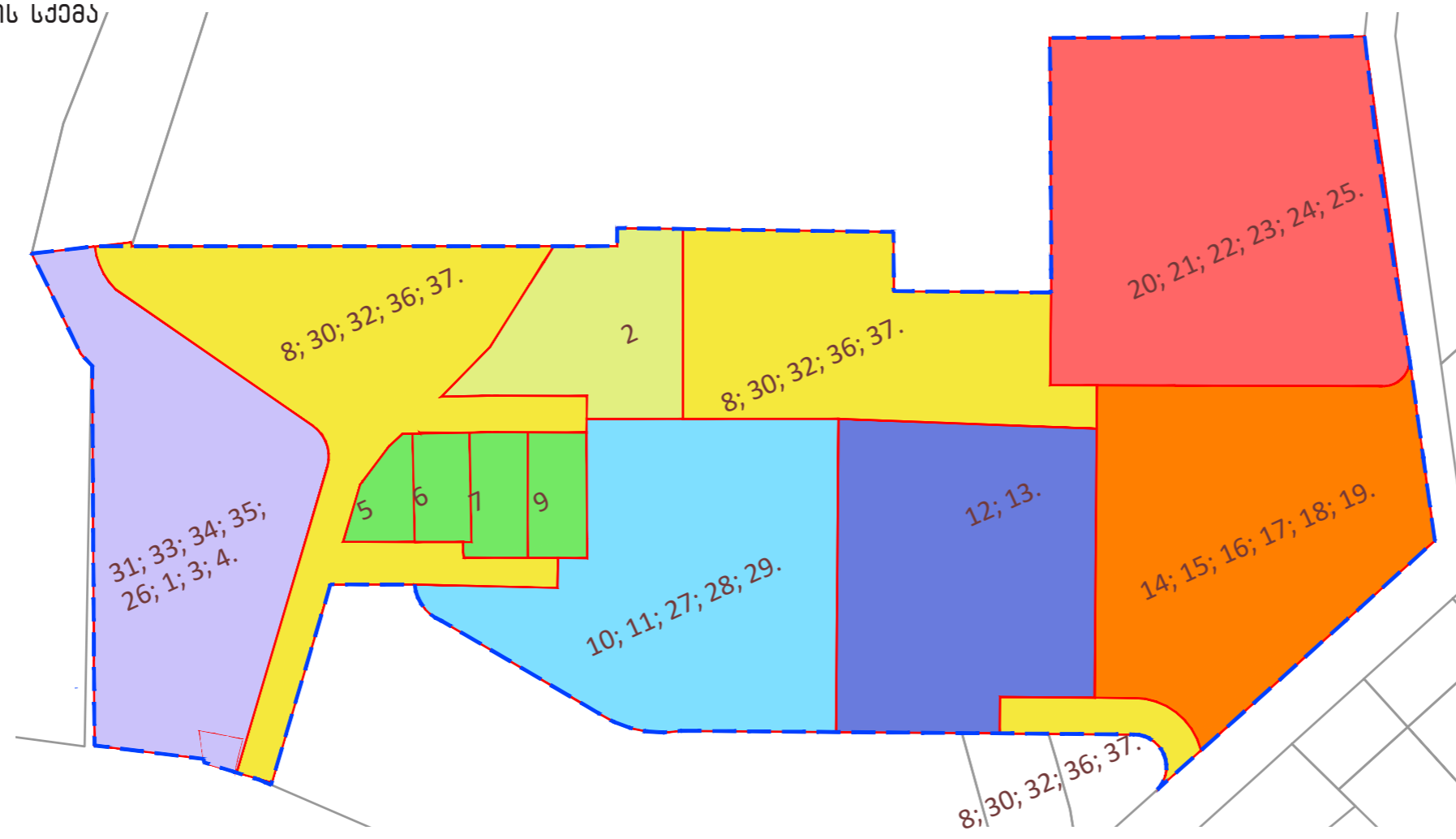
საპროექტო ორგანიზაცია  
**Ab** Architectural Bureau  
 შპს "არქიტექტურული ბიურო"  
 შ.რ.ს.თბილისის ბაზ. 40, თბილისი, საქართველო  
 www.mb-ab.ge

არსებული განიჯვნის სქემა



- საკანონმდებლო საზღვრები
- საპროექტო არეალი
- ⋯ არსებული შენობები
- ▨ შენობათა განთავსების არეალი
- ▨ საზოგადოებრივი შენობა
- ▨ სასტუმრო/სასტუმროვებელი სახლი

საპროექტო განიჯვნის სქემა



პრ. მთ. არდ.	მბალნაშვილი	
პრ. არდ.	გაბაშვილი	
პრ. არდ.	გაბაშვილი	

ფორმატი	A3	სტადია	თემატური გეგმა
მასშტაბი	1:1000	თარიღი	2023

პროექტის სახელწოდება და მისამართი  
 ბაკურიანი, კოხტა ნაქაძის ქუჩის მიმდებარე  
 დასახლებული №15 თემატური გეგმის პროექტი

ნახაზის დასახელება  
 არსებული/საპროექტო განიჯვნა

გვერდი  
 34

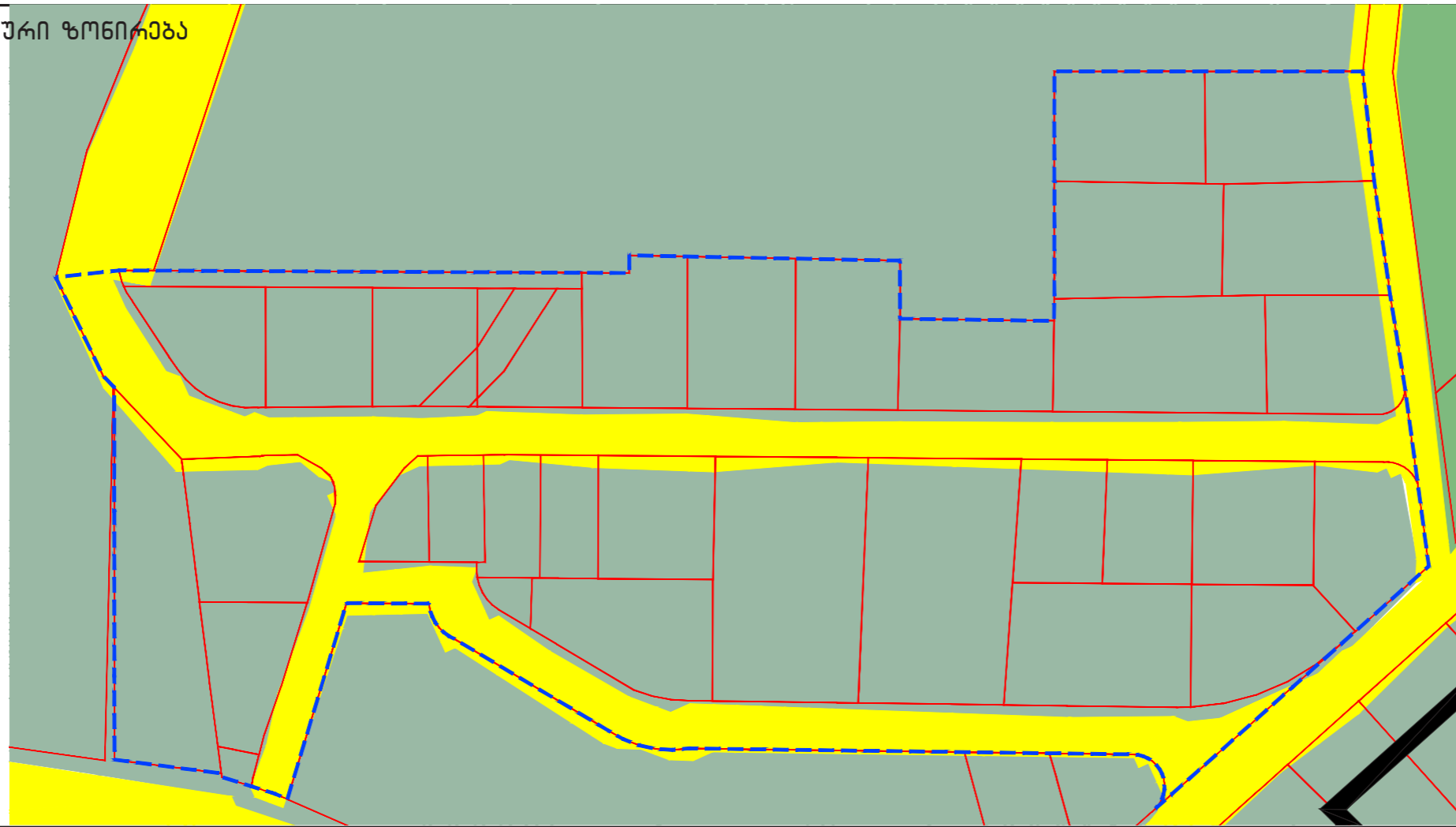
კლიენტი  
 ლევან ანუშიძე

საპროექტო ორგანიზაცია  
**Ab** Architectural Bureau  
 შპს "არქიტექტურული ბიურო"  
 შ.რ.ს.თბილისის გზა, 40, თბილისი, საქართველო  
 www.mb-ab.ge

ნაკვეთის ნომერი	საკადასტრო კოდი	მესაკუთრე	ფართობი	კ1	კ1 საანგარიშო ფართობი	კ2	კ2 საანგარიშო ფართობი	კ3	ჯამური ნაკვეთების ფართობი	მოთხოვნილი კონცენტრირებუ ლი გამწვანების ფართობი	მომატებ ული კ2 საანგარ იშო ფართობ ი	მომატებ ული კ2 საანგარ იშო ფართობ ი
1	64.30.07.075	კახაბერ დონაძე	31	0.2	6.2	0.2	6.2	0.5	18159	1815.9	0.5	15.5
2	64.30.07.098	სახელმწიფო	815	0.2	163	0.2	163	0.5			0.5	407.5
3	64.30.07.141	ირაკლი გულანაშვილი	312	0.2	62.4	0.2	62.4	0.5			0.5	156
4	64.30.07.080	გივი შეყილაძე	542	0.2	108.4	0.2	108.4	0.5			0.5	271
5	64.30.07.348	გურანდა მეგრელიშვილი	148	0.2	29.6	0.2	29.6	0.5			0.5	74
6	64.30.07.349	თეკლა გვანცალაძე	170	0.2	34	0.2	34	0.5			0.5	85
7	64.30.07.350	ნინო ვასაძე	199	0.2	39.8	0.2	39.8	0.5			0.5	99.5
8	64.30.01.835	სს. თიბისი ზანკი	51	0.2	10.2	0.2	10.2	0.5			0.5	25.5
9	64.30.07.351	ნოდარი ჩაკვეტაძე	190	0.2	38	0.2	38	0.5			0.5	95
10	64.30.01.834	შპს ირაო ინვესტ ჯგუფი	497	0.2	99.4	0.2	99.4	0.5			0.5	248.5
11	64.30.01.837	ნოდარი ჩაკვეტაძე	402	0.2	80.4	0.2	80.4	0.5			0.5	201
12	64.30.07.018	სოფიო გვინიაშვილი	1031	0.2	206.2	0.2	206.2	0.5			0.5	515.5
13	64.30.07.019	დიმიტრი შერაზიშვილი	1031	0.2	206.2	0.2	206.2	0.5			0.5	515.5
14	64.30.07.008	ეკატერინე მეთლიაშვილი	305	0.2	61	0.2	61	0.5			0.5	152.5
15	64.30.07.009	ფაქიზო ზარამია	304	0.2	60.8	0.2	60.8	0.5			0.5	152
16	64.30.07.007	ქეთევან აზრამიშვილი	632	0.2	126.4	0.2	126.4	0.5			0.5	316
17	64.30.01.842	არჩილ მინდიაშვილი	423	0.2	84.6	0.2	84.6	0.5			0.5	211.5
18	64.30.01.829	ზორბეგ გოგინიაშვილი	419	0.2	83.8	0.2	83.8	0.5			0.5	209.5
19	64.30.01.843	ნათია ჯანჭავა	428	0.2	85.6	0.2	85.6	0.5			0.5	214
20	64.30.07.376	ალექსანდრე ტულუში	409	0.2	81.8	0.2	81.8	0.5			0.5	204.5
21	64.30.07.377	ალექსანდრე ტულუში	697	0.2	139.4	0.2	139.4	0.5			0.5	348.5
22	64.30.07.374	დავით დუგლაძე	499	0.2	99.8	0.2	99.8	0.5			0.5	249.5
23	64.30.07.375	დავით დუგლაძე	572	0.2	114.4	0.2	114.4	0.5			0.5	286
24	64.30.07.373	ზურაბ მატატაშვილი	499	0.2	99.8	0.2	99.8	0.5			0.5	249.5
25	64.30.07.372	თენგიზ ირემაშვილი	499	0.2	99.8	0.2	99.8	0.5			0.5	249.5
26	64.30.01.851	სს. თიბისი ზანკი	396	0.2	79.2	0.2	79.2	0.5			0.5	198
27	64.30.01.852	ქეთევან გვაზავა	438	0.2	87.6	0.2	87.6	0.5			0.5	219
28	64.30.01.853	კახაბერი დონაძე	459	0.2	91.8	0.2	91.8	0.5			0.5	229.5
29	64.30.07.359	ოთარ ზაბუცაძე	643	0.2	128.6	0.2	128.6	0.5			0.5	321.5
30	64.30.07.282	სს. თიბისი ზანკი	103	0.2	20.6	0.2	20.6	0.5			0.5	51.5
31	64.30.07.283	ცისანა ხარაზიშვილი	31	0.2	6.2	0.2	6.2	0.5			0.5	15.5
32	64.30.07.285	სს. თიბისი ზანკი	47	0.2	9.4	0.2	9.4	0.5			0.5	23.5
33	64.30.07.286	ცისანა ხარაზიშვილი	301	0.2	60.2	0.2	60.2	0.5			0.5	150.5
34	64.30.01.857	ცისანა ხარაზიშვილი	358	0.2	71.6	0.2	71.6	0.5			0.5	179
35	64.30.01.858	ცისანა ხარაზიშვილი	339	0.2	67.8	0.2	67.8	0.5			0.5	169.5
36	64.30.01.822	სს. თიბისი ზანკი	207	0.2	41.4	0.2	41.4	0.5			0.5	103.5
37	64.30.07.096	სს. თიბისი ზანკი	3732	0.2	746.4	0.2	746.4	0.5			0.5	

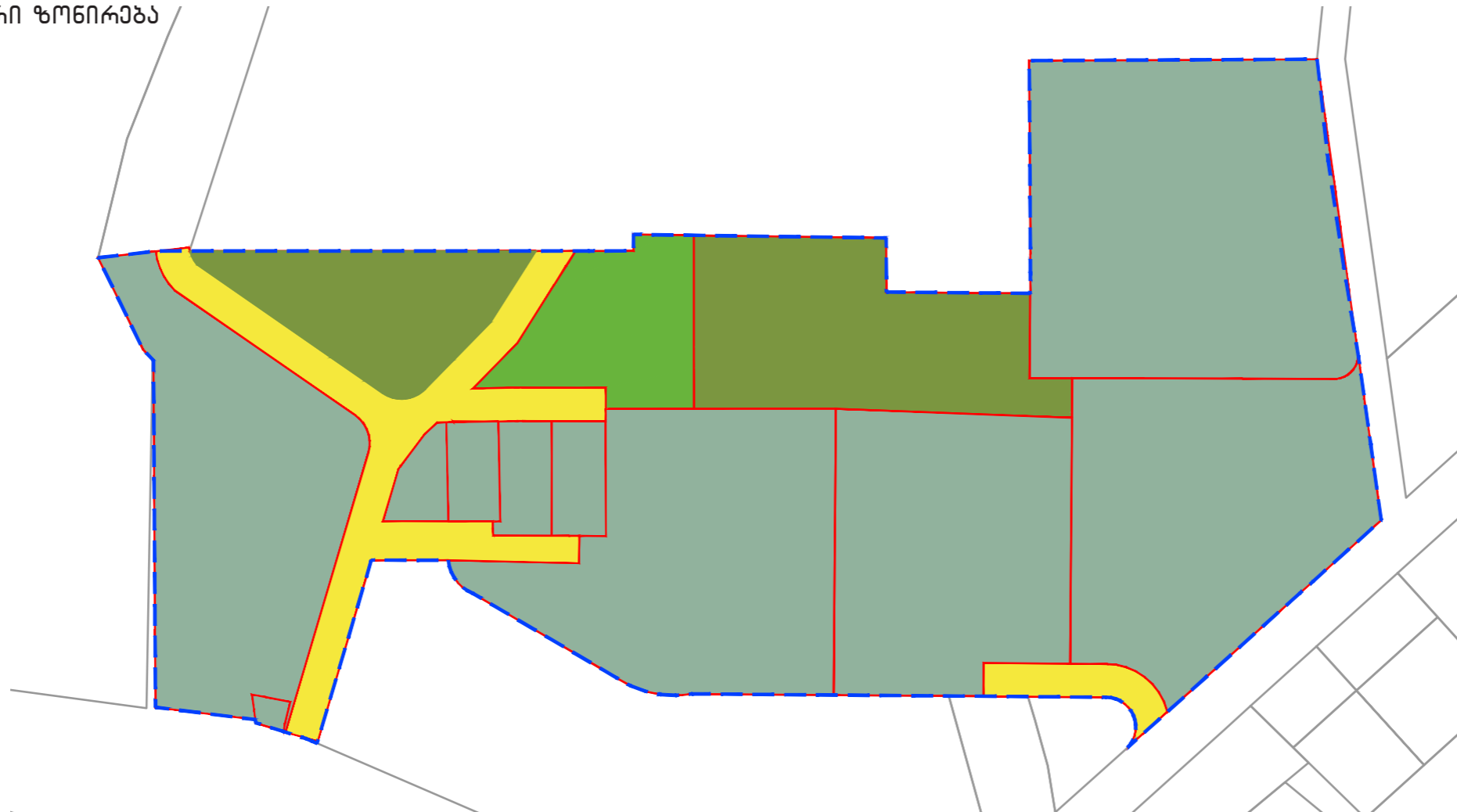
პრ. შტ. არდ.	მბალახაშვილი		
პრ. არდ.	ბაკაბერიშვილი		
პრ. არდ.	ბ.კამლაძე		
ფორმატი	A3	სტაღია	თემბურა ბაბა
მასშტაბი		თარიღი	2023
პროექტის სახელწოდება და მისამართი ბაკურიანი, კოხა ნაკაძის ქუჩის მიმდებარედ დაღებულნი №15 თემბური ბაბის პროექტი			
ნახაზის დასახელება ნაკვეთების არსებული ბაიჭყვის სხრილი			
ბეჭდის 35			
კლიენტი ლევან ანუაძე			
საპროექტო ორგანიზაცია <b>Ab</b> Architectural Bureau შპს "არქიტექტურული ბიურო" შ.რუსთაველის გამზ. 40, თბილისი, საქართველო www.mb-ab.ge			

არსებული ფუნქციური ზონირება



- საკვლევი პრეატი
- საკროეპტო ტერიტორია
- არსებული საკანონმდებლო
- ლანდშაფტურ-სარეკონსტრუქციო ზონა
- საკროეპტო-სარეკონსტრუქციო ზონა 1
- საკროეპტო-სარეკონსტრუქციო ზონა 2
- სატრანსპორტო ზონა 1
- სარეკონსტრუქციო ზონა 1

საკროეპტო ფუნქციური ზონირება



პრ. შტ. პრ.	მბალიაშვილი	
პრ. პრ.	გაბაშვილი	
პრ. პრ.	გამბლაძე	

ფორმატი	A3	სტადია	თემატური გეგმა
მასშტაბი	1:1000	თარიღი	2023

პროექტის სახელწოდება და მისამართი  
 ბაკურიანი, კოხტა ნაქაძის ქუჩის მიმდებარე  
 დასახელებული №15 თემატური გეგმის პროექტი

ნახაზის დასახელება  
 არსებული საკროეპტო ფუნქციური  
 ზონირება

გვერდი  
 36

კლიენტი  
 ლევან ანუქიძე

საკროეპტო ორგანიზაცია  
**Ab** Architectural Bureau  
 შპს "არქიტექტურული ბიურო"  
 შ.რ.ს.თბილისის გზა, 40, თბილისი, საქართველო  
 www.mb-ab.ge

**საპროექტო განმარტებითი ბარათი:**

საპროექტო ტერიტორიაზე გათვალისწინებული იქნება მიწათსარგებლობის გენერალური გეგმით დადგენილი შეზღუდვები და რეკომენდაციები. კონკრეტულად საპროექტო ტერიტორიაზე გამოიყო უბნის შიდა რეკრეაციული ზონა, სამშენებლო მიწის ნაკვეთები განვითარდა სრზ-2-ით, სამშენებლო ნაკვეთების მინიმალური ფართობად დადგინდა 500 კვ.მ.

მეთოდოლოგიად იქნა აღებული შემდეგი, პირველ ეტაპზე გამოიყო ის საკადასტრო ერთეულები, რომლებზეც უკვე იდგა შენობები. ამის შემდგომ გამოიყო ის ნაკვეთები რომლებიც უკვე არსებული მდგომარეობით არ წარმოადგენდნენ სამშენებლო მიწის ნაკვეთებს ( ასეთებია პირობითი ნომრით : 8; 30; 32; 36 და 37 მიწის ნაკვეთები), შემდგომ გამოიყო ის საკადასტრო ერთეულები, რომლებიც უშუალოდ წარმოადგენდნენ ყოფილი სასტუმრო „სპუტნიკი“-ს ეზოს (სამხრეთ ნაწილში, პირობითი ნომრით : 26; 27; 28; 29; 31; 33; 34; 35) და აღნიშნული ტერიტორია საპროექტო კონცეფციის მიხედვით გარდაიქმნდება სარეკრეაციო სივრცედ, ( ასევე სახელმწიფო მიწის ნაკვეთის ადგილმონაცვლელადაც ზემოაღნიშნულ ადგილას მოხდება, პირობითი ნომრით : 2), აღნიშნული სარეკრეაციო სივრცე იქნება როგორც შიდა საუბნო, ასევე გათვლილი იქნება მიმდებარე მოსახლეობაზე. აღნიშნული სარეკრეაციო სივრცის მიმდებარედ მგგ-თი დადგენილი დამატებითი 0.1 კ2 კოეფიციენტით განსაზღვრული საზოგადოებრივი შენობები მოეწყობა, რათა უფრო მეტად განვითარდეს სარეკრეაციო ზონა. აგრეთვე დღეის მდგომარეობით სს „თიბისი ბანკი“-ს საკუთრებაში არსებული გზების ფართობების შემცირდა, ვინაიდან განახლებული გამიჯვნის გეგმის მიხედვით, აღნიშნული გზები საჭიროება აღარ იყო, აღნიშნული გზები ადგილმონაცვლელადაა ჩრდილოეთ ნაწილში და განვითარდა სარეკრეაციო ფუნქციით. ყოველივე ზემოაღნიშნულის შემდეგ, მოხდა ნაკვეთების დაჯგუფება უფრო დიდ ნაკვეთებად. დაჯგუფების შემდეგ მოხდა ჩრდილოეთით სარეკრეაციო ტერიტორიიდან ნაკვეთების ადგილმონაცვლელადაც სამხრეთ ნაწილში, იმგვარად, რომ მაქსიმალურად მარტივად, ნაკლები მესაკუთრის თანხმობის გარეშე განვითარებულიყო თითოეული უკვე დიდი ზომის ნაკვეთი. სულ ტერიტორია საკურორტო რეკრეაციულ ზონა 2-ით გასაფართოებელ 5 ნაკვეთად დაიყო, რომელთაც თითოეულს მიენიჭა თავდაპირველი მდგომარეობით ზონით დადგენილი პარამეტრების ჯამური კოეფიციენტები, როგორც კ1-ის , ასევე კ2 კოეფიციენტის თვალსაზრისით.

წინამდებარე თემატური გეგმა, სამშენებლო მიწის ნაკვეთების თვალსაზრისით 2 ალტერნატიულ განვითარების გეგმას გვთავაზობს, ორივე ეფუძნება ერთ ძირითად კონცეფციას, ( მაქსიმალურად შენარჩუნდეს ჩრდილოეთით ყოფილი სასტუმრო „სპუტნიკი“-ს სამხრეთი ეზო, აღნიშნული ეზო გარდაიქმნას სარეკრეაციო სივრცედ, არსებული გამოუყენებელი გზები გარდაიქმნას სარეკრეაციო სივრცედ და სარეკრეაციო სივრცეების გარშემო მოეწყოს საზოგადოებრივი შენობები, განსხვავება ამ ორ ალტერნატიულ ვარიანტებში არის შემდეგი :

პირველ ვარიანტში, საპროექტოდ გათვალისწინებულია სრზ-2-ით განვითარებულ მიწის ნაკვეთებზე რამდენიმე ინდივიდუალური საცხოვრებლის აშენება, ე.წ თაუნჰაუსის სტილში.

აღნიშნული შენობების რაოდენობა განისაზღვრება, საპროექტო საკადასტროში შემავალი არსებული ნაკვეთების დადგენილი კ1-სა და კ2 კოეფიციენტების გათვალისწინებით. წინამდებარე საპროექტო გადაწყვეტაში დადგენილია როგორც შენობის სარეკომენდაციო განთავსების არეალი, ასევე განაშენიანების რეგულირების გეგმით მაქსიმალური განთავსების არეალი. აღნიშნულ ვარიანტში, შენარჩუნებულია საზოგადოებრივი შენობების განთავსების კონცეფცია, მაქსიმალურად საზოგადოებრივ სივრცებთან ახლოს. ამასთან ერთად, წინამდებარე ვარიანტში დადგენილია ავტოსადგომების განთავსების არეალები, თითო საცხოვრებელ ერთეულზე 2 ღია ავტოსადგომი. მაქსიმალური სართულიანობა იქნება 3 სართული ან/და 2 სართული მანსარდით, ხოლო 2 სართლი ან/და 1 სართული მანსარდით საზოგადოებრივი შენობის შემთხვევაში.

მეორე ვარიანტში, საპროექტოდ გათვალისწინებულია სრზ-2-ით განვითარებულ მიწის ნაკვეთებზე ერთი მრავალბინიანი საცხოვრებელი სახლისა (ან სასტუმროს) და ერთი საზოგადოებრივი შენობის მშენებლობა, აღნიშნულ ნაკვეთში შემავალი საკადასტროების არსებული კოეფიციენტების პროცენტული მაჩვენებლების შესაბამისად, როგორც მრავალბინიან საცხოვრებელ სახლში (ან სასტუმროში) ასევე საზოგადოებრივ შენობაში. აღნიშნულ ვარიანტში მაქსიმალური სართულიანობა იქნება მგგ-თი დადგენილი ზონის შესაბამისად, 3 სართული მანსარდით მრავალბინიანისათვის (ან სასტუმროსთვის), ხოლო 2 სართლი ან/და 1 სართული მანსარდით საზოგადოებრივი შენობის შემთხვევაში. აღნიშნულ ვარიანტში, ავტოსადგომების მოწყობა შესაძლებელია მიწისქვეშა სართულზე, თითოეული მრავალბინიანი საცხოვრებლის (ან სასტუმროს) ქვემოთ ან/და ღია ავტოსადგომი გრაფიკული ნაწილის შესაბამისად. მოთხოვნილი ავტოსადგომების რაოდენობა იქნება თითო საცხოვრებელ ერთეულზე 2 ავტოსადგომი, სასტუმროს შემთხვევაში ყოველ 3 სასტუმრო ნომერზე 2 ავტოსადგომი.

წინამდებარე ორივე ვარიანტი დამუშავებულია მაქსიმალური (0.5) კ2 კოეფიციენტის არსებობის შემთხვევაში. აღნიშნული კოეფიციენტის მონიჭება მოხდება პროექტის შეთანხმების სტადიაზე შესაბამისი სახელმწიფოსთვის გადაცემული ნაკვეთების წარდგენის შემთხვევაში.

თითოეული მიწის ნაკვეთი შესაძლებელია განვითარდეს როგორც პირველი ასევე მეორე ვარიანტითაც, სხვა ნაკვეთებისგან დამოუკიდებლად.

იმ შემთხვევაში, თუ დასული იქნება წინამდებარე საპროექტო დოკუმენტაციით დადგენილი საკადასტრო საზღვრები, შესძლებელია საპროექტო ნაკვეთის განვითარება გრგ-სგან დამოუკიდებლად, გაპით (მიწის ნაკვეთის სამშენებლოდ გამოყენების პირობებით) .

პრ. შტ. არდ.	მ.ბალიაშვილი	
პრ. არდ.	ბ.კახაბრიშვილი	
პრ. არდ.	ბ.კახაბაძე	

ფორმატი	A3	სტადია	თემბურაძე
მასშტაბი		თარიღი	01.2018

პროექტის სახელწოდება და მისამართი  
 ბაკურიანი, კობა ნაკაძის ქუჩის მიმდებარედ  
 დადგენილი №15 თემბურაძის ბაზის პროექტი

ნახაზის დასახელება  
 საპროექტო განმარტებითი ბარათი

ბეჭდის  
 37

კლიენტის  
 ლევან ანუაძე

საპროექტო ორგანიზაცია  
  
 შპს "არქიტექტურული ბიურო"  
 შ.რ.ს.თბილისის ბაზ. 40, თბილისი, საქართველო  
 www.mb-ab.ge





- თემატური გზების არეალი
- საკრედიტო საკადასტრო საზღვრები
- არსებული ნაგებობები

პრ. შტ. არდ.	მბალიაშვილი	
პრ. არდ.	გ. კახაბერიშვილი	
პრ. არდ.	გ. კახლაძე	

ფორმატი	A3	სტადია	თემატური გზა
მასშტაბი	1:1000	თარიღი	2023

პროექტის სახელწოდება და მისამართი  
 ბაკურიანი, კოხა ნაქაძის ქუჩის მიმდებარე  
 დაღბენილი №15 თემატური გზის პროექტი

ნახაზის დასახელება  
 საკრედიტო გეგმის გეგმა

გვერდი  
 38

კლიენტი  
 ლევან ანუქიძე

საკრედიტო ორგანიზაცია  
**Ab** Architectural Bureau  
 შპს "არქიტექტურული ბიურო"  
 შ.რ.ს.თბილისის გზა. 40, თბილისი, საქართველო  
 www.mb-ab.ge



- თემატური გზების არეალი
- საკომპლექტო საკადასტრო საზღვრები
- არსებული ნაგებობები
- განთავსების არეალი სავარაუდო

პრ. შტ. არდ.	მბალნაშვილი	
პრ. არდ.	გ.კახაბრიშვილი	
პრ. არდ.	გ.კახლაძე	

ფორმატი	A3	სტანდია	თემატური გზა
მასშტაბი	1:1000	თარიღი	2023

პროექტის სახელწოდება და მისამართი  
 ბაკურიანი, კოხა ნაქაძის ქუჩის მიმდებარე  
 დაღბენილი №15 თემატური გზის პროექტი

ნახაზის დასახელება  
 საკომპლექტო შენობების განთავსების არეალი

გვერდი  
 39

კლიენტი  
 ლევან ანუქიძე

საკომპლექტო ორგანიზაცია  
**Ab** Architectural Bureau  
 შპს "არქიტექტურული ბიურო"  
 შ.რ.ს.თბილისის გზაზე, 40, თბილისი, საქართველო  
 www.mb-ab.ge



- თემატური გეგმის არეალი
- საპროექტო საკადასტრო საზღვრები
- არსებული ნაგებობები
- ▭ საპროექტო ნაგებობა სავარაუდო
- განთავსების არეალი სავარაუდო

პრ. შტ. არდ.	მბალიაშვილი	
პრ. არდ.	ბ.კახაბრიშვილი	
პრ. არდ.	ბ.კახაბაძე	

ფორმატი	A3	სტადია	თემატური გეგმა
მასშტაბი	1:1000	თარიღი	2023

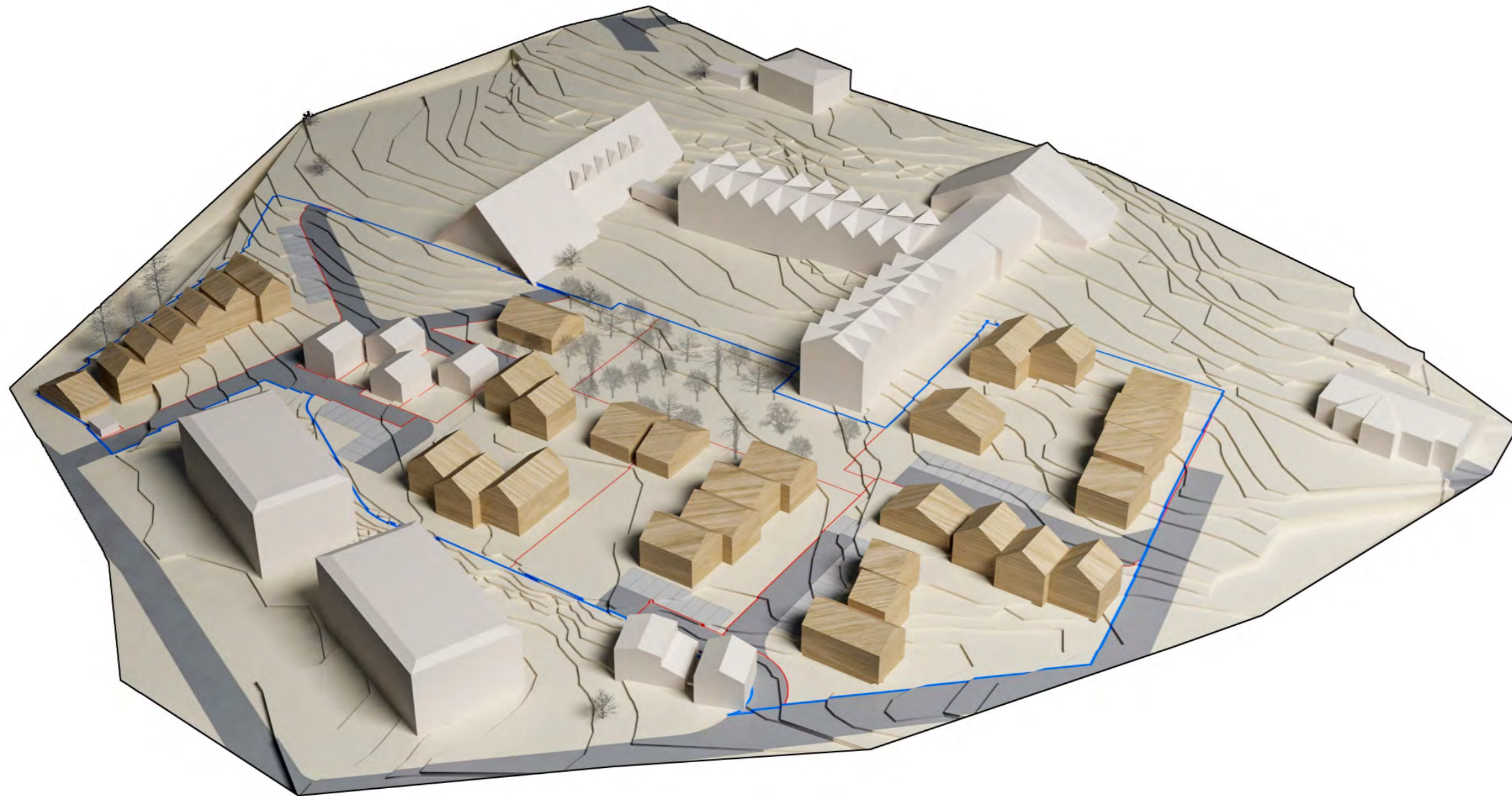
პროექტის სახელწოდება და მისამართი  
 ბაკურიანში, კოხა ნაქაძის ქუჩის მიმდებარე  
 დაღბენილი №15 თემატური გეგმის პროექტი

ნახაზის დასახელება  
**საპროექტო გეგმა**

გვერდი  
 40

კლიენტი  
 ლევან ანუქიძე

საპროექტო ორგანიზაცია  
**Ab** Architectural Bureau  
 შპს "არქიტექტურული ბიურო"  
 შ.რ.ს.თავის ბაზ. 40, თბილისი, საქართველო  
 www.mb-ab.ge



პრ. შტ. არქ.	მ. ბალიაშვილი	
პრ. არქ.	ბ. კახაბერიძე	
პრ. არქ.	ბ. კახაბაძე	

ფორმატი	A3	სტადია	თემატური გეგმა
მასშტაბი		თარიღი	2023

პროექტის სახელწოდება და მისამართი  
 ბაკურიანში, კოხა ნაქაძის ქუჩის მიმდებარე  
 დაღბენილი №15 თემატური გეგმის პროექტი


ნახაზის დასახელება  
**ვიზუალიზაცია**




გვერდი  
 41

კლიენტი  
 ლევან ანუქიძე

საპროექტო ორგანიზაცია

**Ab** Architectural Bureau  
 შპს "არქიტექტურული ბიურო"  
 შ.რ.ს.თბილისის გზაზე, 40, თბილისი, საქართველო  
 www.mb-ab.ge



პრ. შტ. არქ.	მბალაშვილი	
პრ. არქ.	გ. კახაბერიძე	
პრ. არქ.	გ. კახალაძე	

ფორმატი	A3	სტადია	თემბურაძე
მასშტაბი		თარიღი	2023


პროექტის სახელწოდება და მისამართი  
 ბაკურიანი, კოლა ნაქაძის ქუჩის მიმდებარე  
 დაღბენილი №15 თემბურაძე გზის პროექტი

ნახაზის დასახელება  
**ვიზუალიზაცია**

გვერდი  
 42

კლიენტი  
 ლევან ანუქიძე

საპროექტო ორგანიზაცია  
**Ab** Architectural Bureau  
 შპს "არქიტექტურული ბიურო"  
 შ.რ.ს.თბილისის გზა, 40, თბილისი, საქართველო  
 www.mb-ab.ge



პრ. მთ. არქ.	მ. ბალიაშვილი	
პრ. არქ.	ბ. კახაბერიძე	
პრ. არქ.	ბ. კახალაძე	

ფორმატი	A3	სტადია	თემბურაძე გაბაძე
მასშტაბი		თარიღი	2023

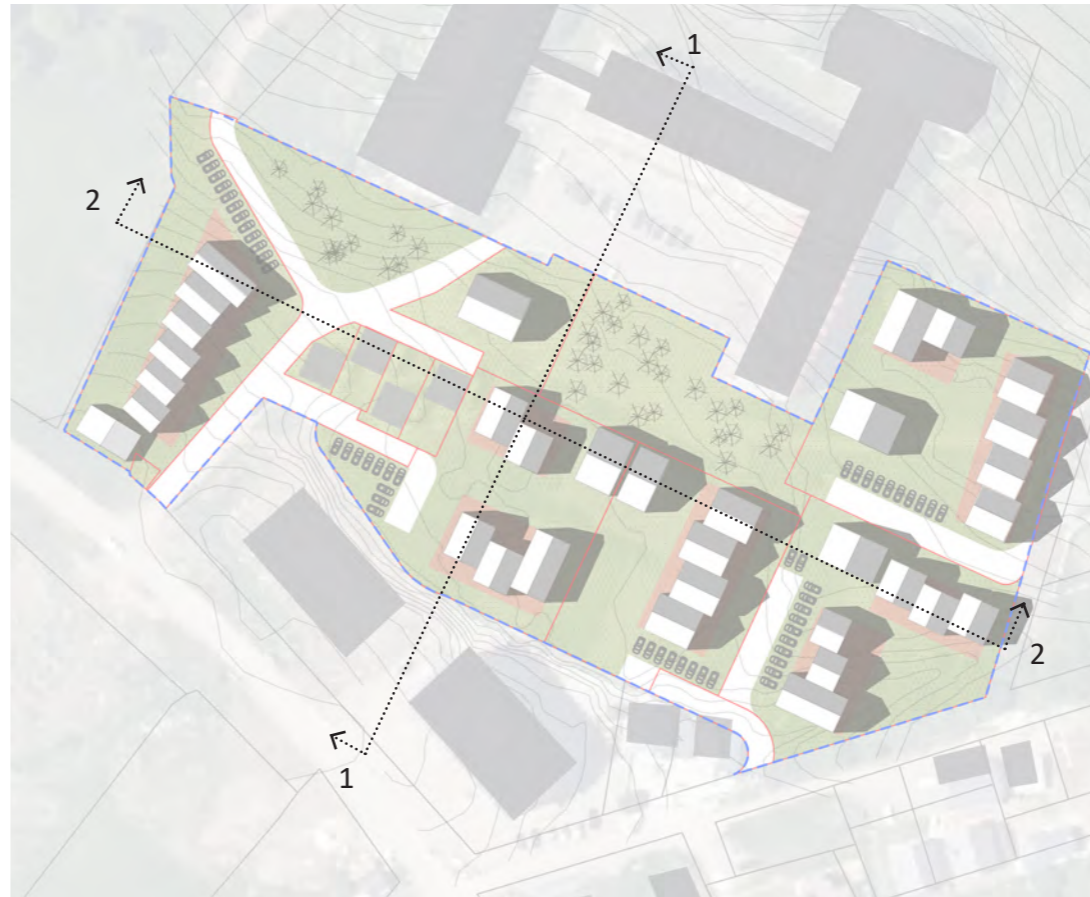
პროექტის სახელწოდება და მისამართი  
 ბაკურიანში, კოლა ნაქაძის ქუჩის მიმდებარედ  
 დადგენილი №15 თემბურაძე გზის პროექტი

ნახაზის დასახელება  
**ვიზუალიზაცია**

გვერდი  
 43

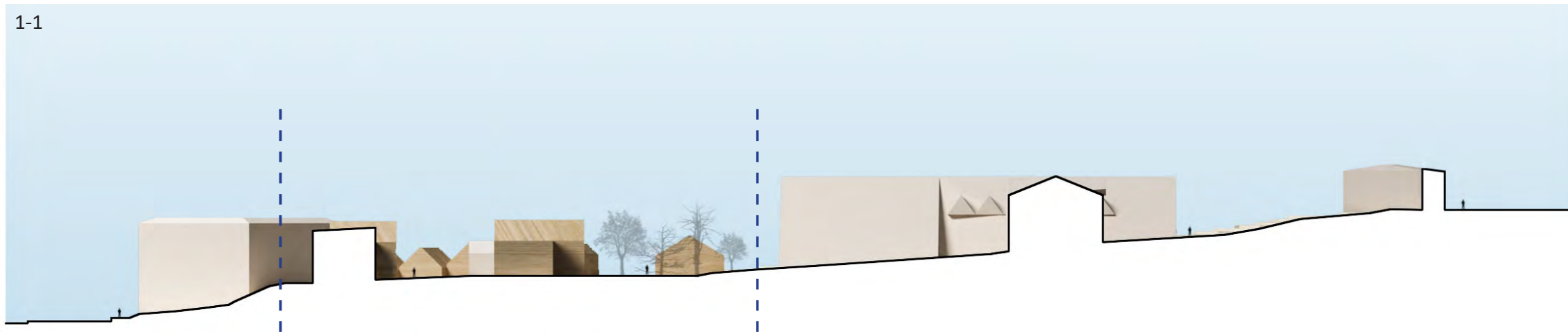
კლიენტი  
 ლევან ანუქიძე

საპროექტო ორგანიზაცია  
**Ab** Architectural Bureau  
 შპს "არქიტექტურული ბიურო"  
 შ.რ.ს.თბილისის გზაზე, 40, თბილისი, საქართველო  
 www.mb-ab.ge

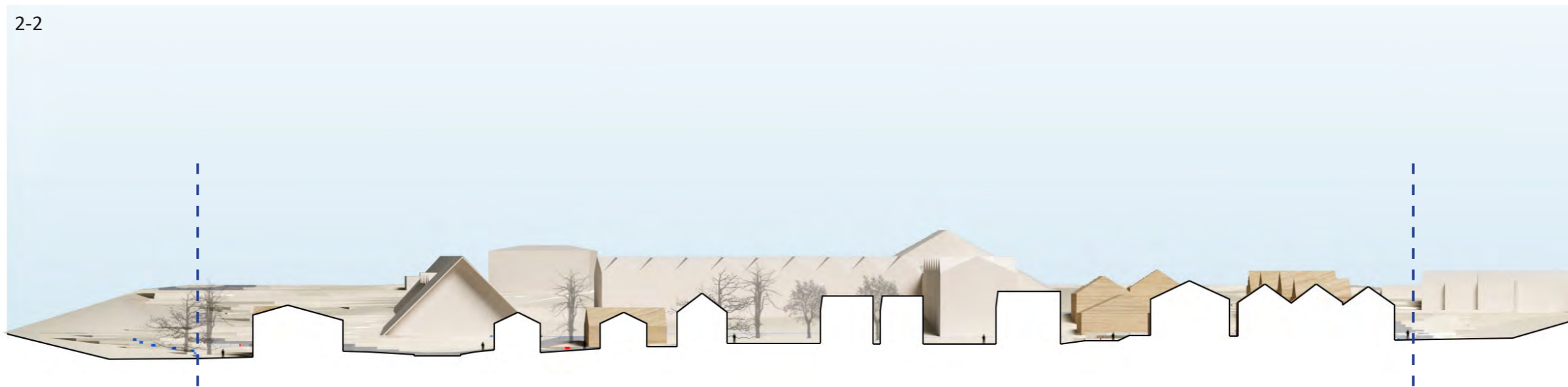


.... თემატური გეგმის არეალი

1-1



2-2



პრ. შთ. არქ.	მბალიაშვილი	
პრ. არქ.	გაბასარიშვილი	
პრ. არქ.	გამბლაძე	

ფორმატი	A3	სტადია	თემატური გეგმა
მასშტაბი	1:1000	თარიღი	2023

პროექტის სახელწოდება და მისამართი  
 ბაკურიანში, კოხა ნაქაძის ქუჩის მიმდებარე  
 დაღბენილი №15 თემატური გეგმის პროექტი

ნახაზის დასახელება  
 საპროექტო შრიტები

გვერდი  
 44

კლიენტი  
 ლევან ანუქიძე

საპროექტო ორგანიზაცია  
**Ab** Architectural Bureau  
 შპს "არქიტექტურული ბიურო"  
 შ.რ.ს.თბილისის გზაზე, 40, თბილისი, საქართველო  
 www.mb-ab.ge





- ..... თემატური გეგმის არეალი
- საკრედიტო საკადასტრო საზღვრები
- არსებული ნაგებობები

პრ. შტ. არდ.	მბალნაშვილი	
პრ. არდ.	გაბაშვილი	
პრ. არდ.	გამბაძე	

ფორმატი	A3	სტადია	თემატური გეგმა
მასშტაბი	1:1000	თარიღი	2023

პროექტის სახელწოდება და მისამართი  
 ბაკურიანი, კოხტა ნაქაძის ქუჩის მიმდებარე  
 დასახელებული №15 თემატური გეგმის პროექტი

ნახაზის დასახელება  
 საკრედიტო გეგმის გეგმა

გვერდი  
 46

კლიენტი  
 ლევან ანუშიძე

საკრედიტო ორგანიზაცია  
**Ab** Architectural Bureau  
 შპს "არქიტექტურული ბიურო"  
 შ.რ.ს.თბილისის გზაზე, 40, თბილისი, საქართველო  
 www.mb-ab.ge



- თემატური გეგმის არეალი
- სპროექტო საკანონმდებლო საზღვრები
- არსებული ნაგებობები
- განთავსების არეალი სავარაუდო

პრ. მთ. არდ.	მბალიაშვილი	
პრ. არდ.	გაბაშვილი	
პრ. არდ.	გამბაძე	

ფორმატი	A3	სტადია	თემატური გეგმა
მასშტაბი	1:1000	თარიღი	2023

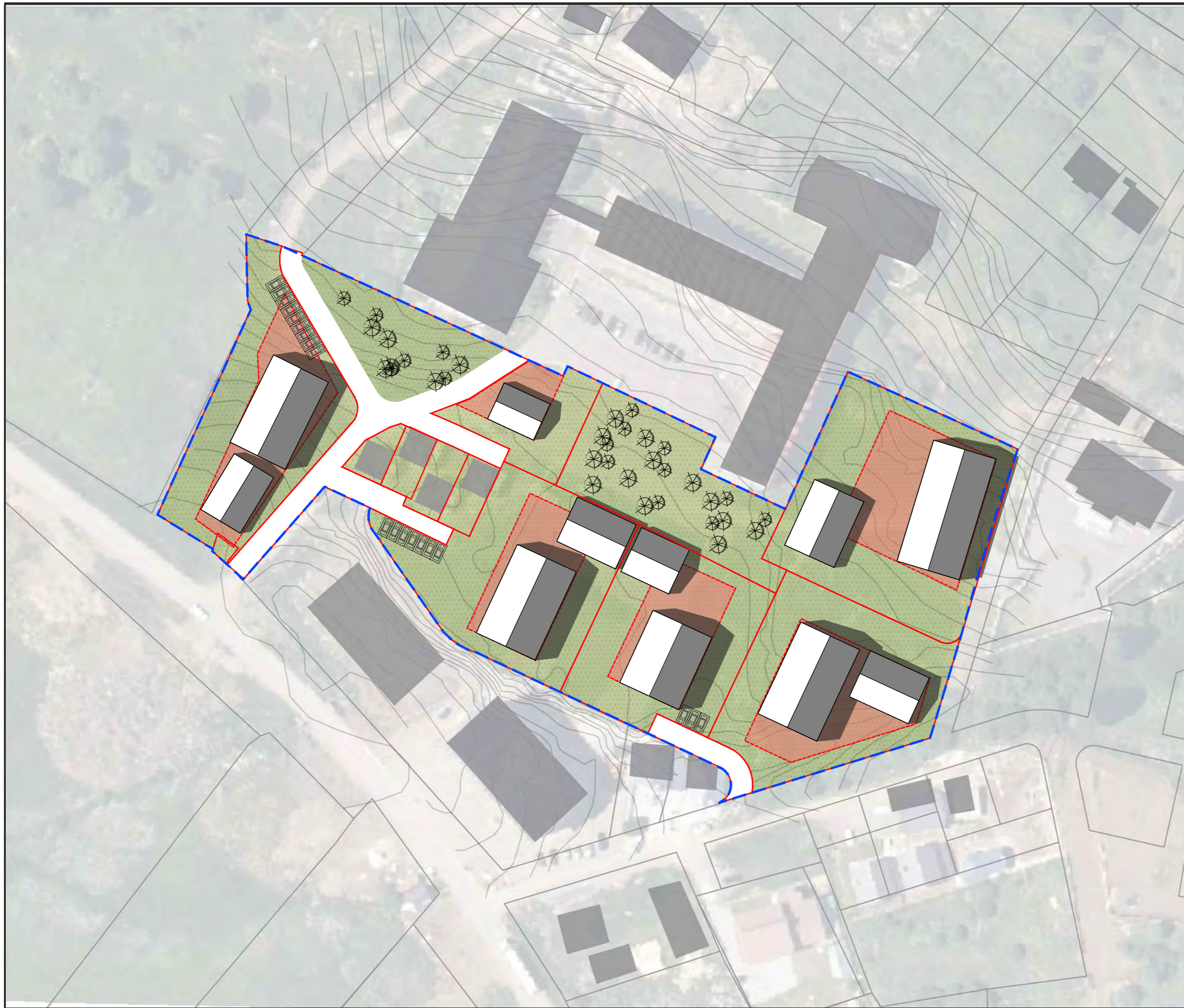
პროექტის სახელწოდება და მისამართი  
 ბაკურიანი, კონკრეტული ქუჩის მიმდებარე  
 დასახელებული №15 თემატური გეგმის პროექტი

ნახაზის დასახელება  
 სპროექტო შენობების განთავსების არეალი

გვერდი  
 47

კლიენტი  
 ლევან ანუშიძე

სპროექტო ორგანიზაცია  
**Ab** Architectural Bureau  
 შპს "არქიტექტურული ბიურო"  
 შ.რ.ს.თბილისის გამზ. 40, თბილისი, საქართველო  
 www.mb-ab.ge



- თემატური გეგმის არეალი
- სპროექტო საკანონმდებლო საზღვრები
- არსებული ნაგებობები
- ▭ სპროექტო ნაგებობა სავარაუდო
- განთავსების არეალი სავარაუდო

პრ. შტ. არდ.	მბალიაშვილი	
პრ. არდ.	გ.კახაბერიშვილი	
პრ. არდ.	გ.კახიანი	

ფორმატი	A3	სტადია	თემატური გეგმა
მასშტაბი	1:1000	თარიღი	2023

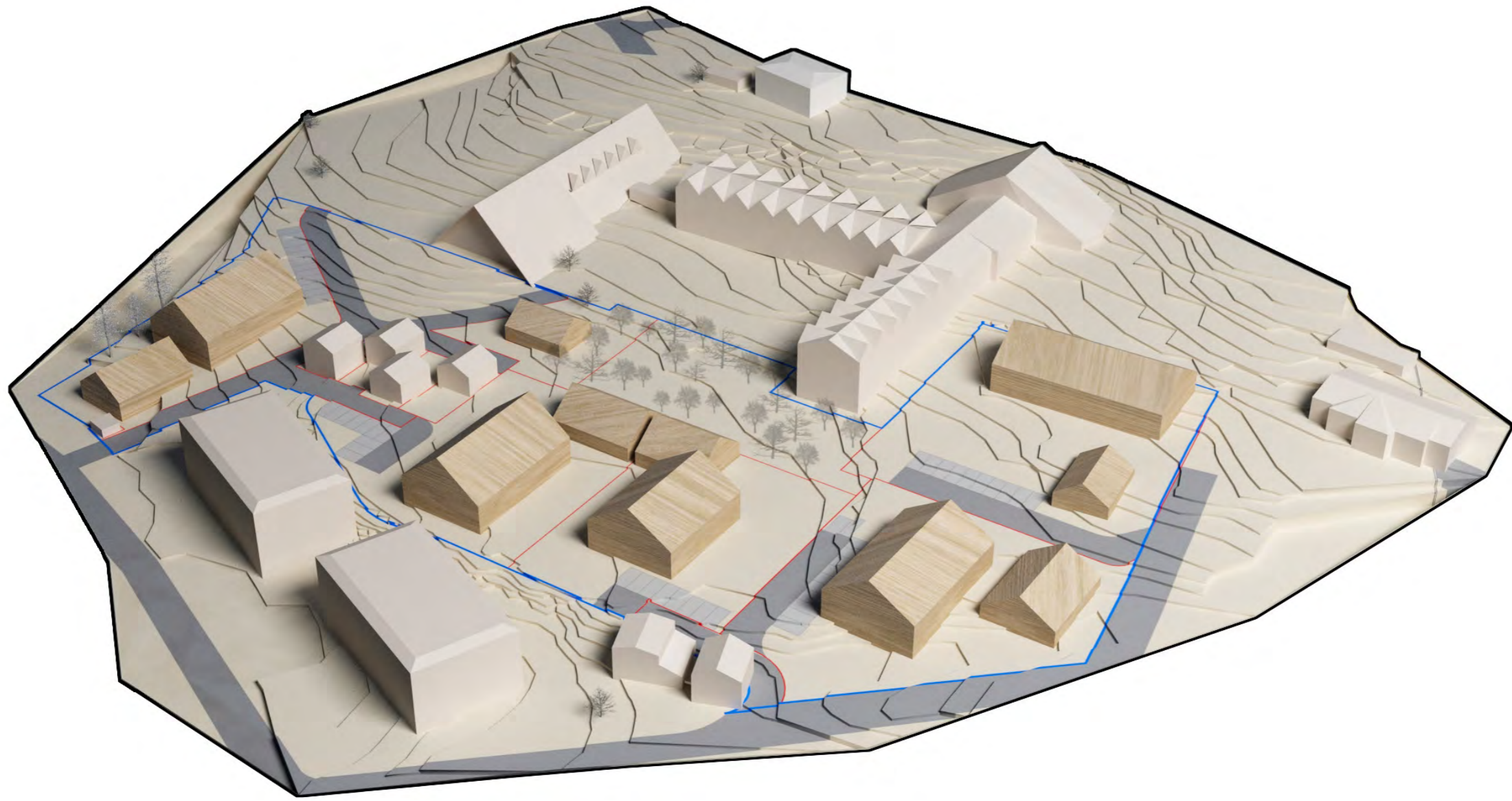
პროექტის სახელწოდება და მისამართი  
 ბაკურიანი, კოხა ნაქაძის ქუჩის მიმდებარე  
 დასახელებული №15 თემატური გეგმის პროექტი

ნახაზის დასახელება  
**სპროექტო გეგმა**

გვერდი  
 48

კლიენტი  
 ლევან ანუშიძე

სპროექტო ორგანიზაცია  
**Ab** Architectural Bureau  
 შპს "არქიტექტურული ბიურო"  
 შ.რ.ს.თბილისის გზა, 40, თბილისი, საქართველო  
 www.mb-ab.ge



პრ. შტ. არქ.	მ. ბალიაშვილი	
პრ. არქ.	ბ. კახაბერიშვილი	
პრ. არქ.	ბ. კახალაძე	

ფორმატი	A3	სტადია	თემატური გეგმა
მასშტაბი		თარიღი	2023


პროექტის სახელწოდება და მისამართი  
 ბაკურიანში, კოხა ნაქაძის ქუჩის მიმდებარედ  
 დაღბენილი №15 თემატური გეგმის პროექტი

ნახაზის დასახელება  
**ვიზუალიზაცია**

გვერდი  
 49

კლიენტი  
 ლევან ანუქიძე

საპროექტო ორგანიზაცია  
**Ab** Architectural Bureau  
 შპს "არქიტექტურული ბიურო"  
 შ.რ.ს.თბილისის გზაზე, 40, თბილისი, საქართველო  
 www.mb-ab.ge



პრ. შტ. არქ.	მბალიაშვილი	
პრ. არქ.	გ.კახაბერიშვილი	
პრ. არქ.	გ.კახალაძე	

ფურცალი	A3	სტადია	თემბურაძე
მასშტაბი		თარიღი	2023


პროექტის სახელწოდება და მისამართი  
 ბაკურიანში, კოხა ნაქაძის ქუჩის მიმდებარე  
 დაღბენილი №15 თემბურაძე გზის პროექტი

ნახაზის დასახელება  
**ვიზუალიზაცია**

ბეჭდის  
 50

კლიენტი  
**ლივან ანუქიძე**

საპროექტო ორგანიზაცია  
**Ab** Architectural Bureau  
 შპს "არქიტექტურული ბიურო"  
 შ.რ.ს.თბილისის გზა, 40, თბილისი, საქართველო  
 www.mb-ab.ge



პრ. შთ. არქ.	მბალიაშვილი	
პრ. არქ.	გ. კახაბერიშვილი	
პრ. არქ.	გ. კახალაძე	

ფურცელი	A3	სტადია	თემატური გეგმა
მასშტაბი		თარიღი	2023

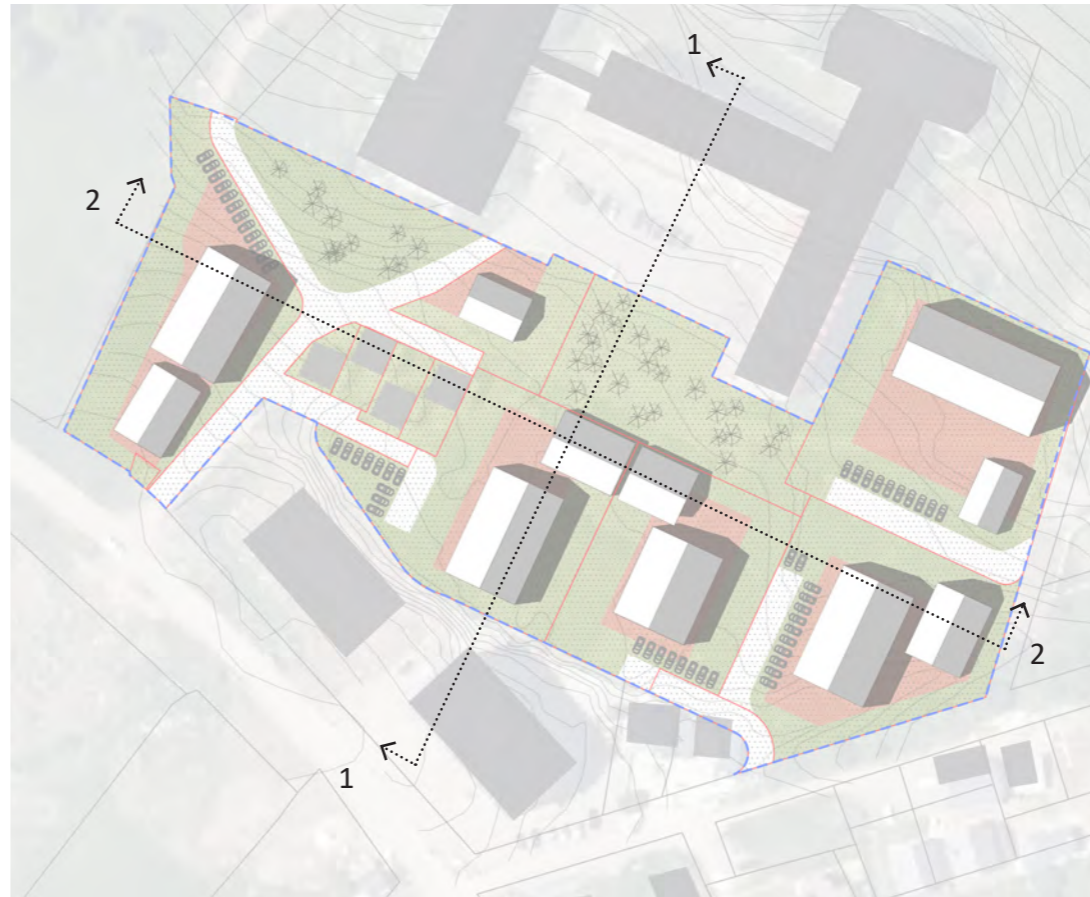
პროექტის სახელწოდება და მისამართი  
 ბაკურიანში, კოხა ნაქაძის ქუჩის მიმდებარედ  
 დადგენილი №15 თემატური გეგმის პროექტი

ნახაზის დასახელება  
**ვიზუალიზაცია**

გვერდი  
 51

კლიენტი  
**ლივან ნუქიძე**

საპროექტო ორგანიზაცია  
**Ab** Architectural Bureau  
 შპს "არქიტექტურული ბიურო"  
 შ.რ.ს.თბილისის გზაზე, 40, თბილისი, საქართველო  
 www.mb-ab.ge

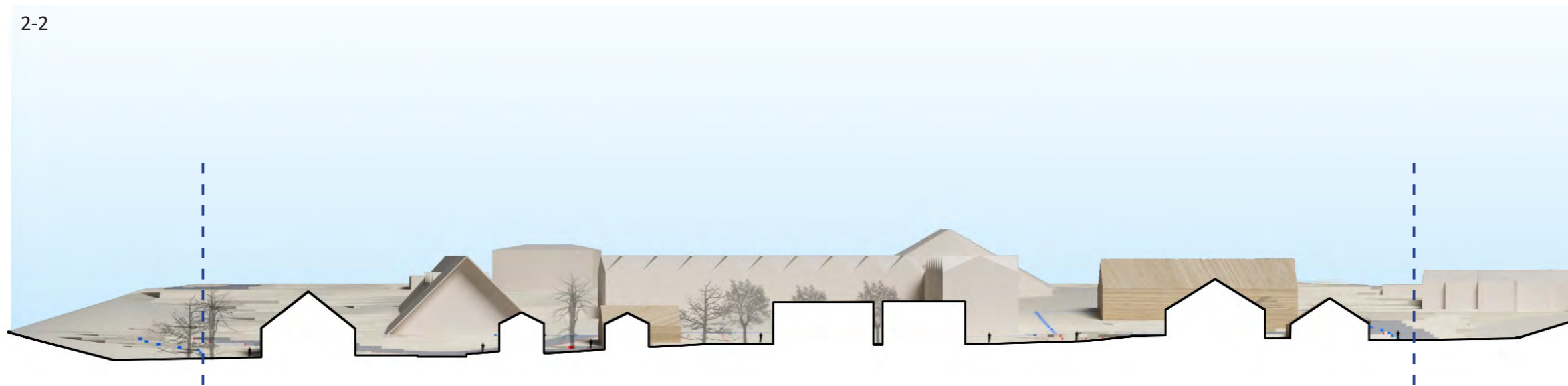


.... თემატური გეგმის არეალი

1-1



2-2



პრ. შთ. არქ.	მბალთაშვილი	
პრ. არქ.	გ.კახაბერიშვილი	
პრ. არქ.	გ.კახაბაძე	

ფორმატი	A3	სტადია	თემატური გეგმა
მასშტაბი	1:1000	თარიღი	2023

პროექტის სახელწოდება და მისამართი  
 ბაკურიანში, კონა ნაქაძის ქუჩის მიმდებარე  
 დაღბენილი №15 თემატური გეგმის პროექტი

ნახაზის დასახელება  
 საპროექტო შრიტები

გვერდი  
 52

კლიენტი  
 ლევან ანუქიძე

საპროექტო ორგანიზაცია  
**Ab** Architectural Bureau  
 შპს "არქიტექტურული ბიურო"  
 შ.რ.ს.თბილისის გზაზე, 40, თბილისი, საქართველო  
 www.mb-ab.ge