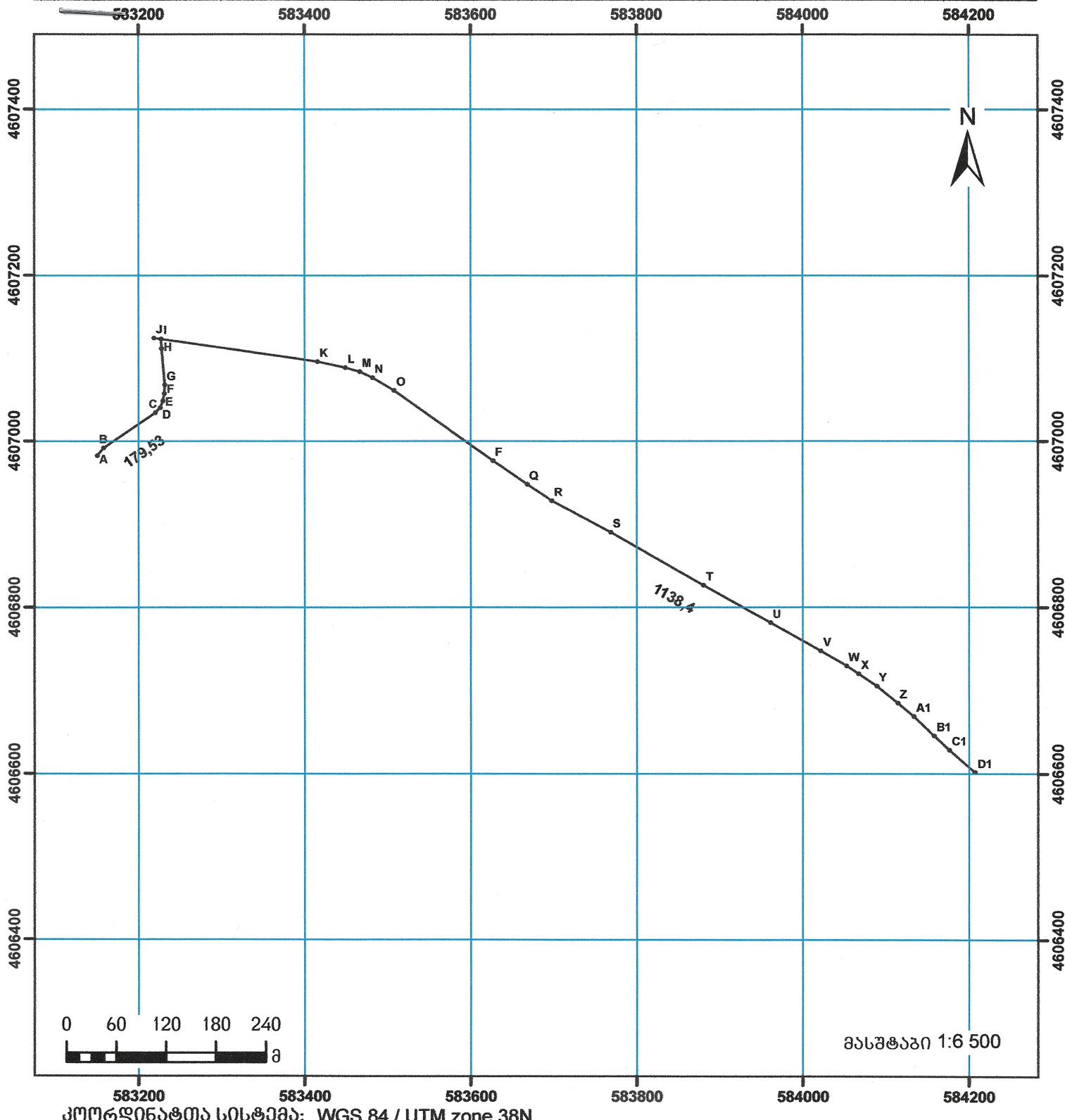
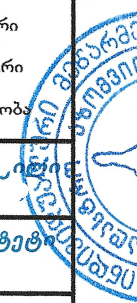


საკადასტრო აბაგმვითი/აზომვითი ნახაზი



კოორდინატთა სისტემა: WGS 84 / UTM zone 38N

მისაგარტი	სიღნაღის მუნიციპალიტეტი, სოფელი ბოდბისხევი	ნაკვეთის ფართობი	0000 კვ.მ
დანიშნულება	სავტომობილო გზა	საზობრივი ნაგებობის ფაქტობრივი სიგრძე	1317.93 მეტრი
<p>პირობითი აღნიშვნები:</p> <ul style="list-style-type: none"> ● ნერტილი — ნაკვეთის ფიქსირებული საზღვარი --- ნაკვეთის არაფიქსირებული საზღვარი ⊞ ვალდებულება შენიშვნა-ნაგებობა მდგომარეობა ▨ აშენებული □ დანგრეული/ნანგრევი - - - მშენებარე ⊞ მინისქვეშა — საზობრივი ნაგებობა ● საზობრივი ნაგებობის ნერტილოვანი ობიექტი 	საზობრივი ნაგებობის გეგმარებითი სიგრძე	1317.93 მეტრი	
	საკადასტრო აზომვაზე უფლებამოსილი პირი	სსიპ სიღნაღის მუნიციპალიტეტის მუნიციპალიტეტის მერიის ტერიტორიული განყოფილება	30 რაოდენობა
	დაინტერესებული პირი	სსიპ სიღნაღის მუნიციპალიტეტის მერიის ტერიტორიული განყოფილება	240417223
	თარიღი:	16.03.2026	
შენიშვნა:			




საკადასტრო აგეგმვითი/აზომვითი ნახაზის ფორმის მეორე გვერდი

მიწის ნაკვეთის/საზობრივი ნაგებობის ადგილმდებარეობა/მისამართი	ფართობი (კვ.მ)	დანიშნულება	განაშენიანების ფართობი (კვ.მ)
სიღნაღის მუნიციპალიტეტი, სოფელი ბოდბისხევი	0	საავტომობილო გზა	


შენობა-ნაგებობის რიგითი ნომერი	დანიშნულება	მდგომარეობა	სართულიანობა

უფლებრივი შეზღუდვის/დატვირთვის საზღვრების აღწერა	ვალდებულების სახე	ფართობი (კვ.მ)

საზობრივი ნაგებობის ტიპი	საზობრივი ნაგებობის ფაქტობრივი სიგრძე (მ)	საზობრივი ნაგებობის გეგმარებითი სიგრძე (მ)	საზობრივი ნაგებობის თანამდევი წერტილოვანი ობიექტის ტიპი	საზობრივი ნაგებობის თანამდევი წერტილოვანი ობიექტის რაოდენობა
საავტომობილო გზა	1138,4	1138,4	გზის ღერძის კუთხე	22
საავტომობილო გზის ნიხი	179,53	179,53	გზის ღერძის კუთხე	8

საზღვარი	მოსაზღვრის აღწერა	საკადასტრო აღწერის დამსწრე პირების სახელი გვარი	ხელმოწერა
A — B			
B — C			
C — D			
D — A			

საკადასტრო აგეგმვითი/აზომვითი სამუშაოების შემსრულებელი პირის სახელი, გვარი	
საკადასტრო აგეგმვითი/აზომვითი სამუშაოების შემსრულებელი პირის საიდენტიფიკაციო მონაცემი	
საკადასტრო აგეგმვითი/აზომვითი სამუშაოების შემსრულებელი პირის საკონტაქტო ინფორმაცია	
საკადასტრო აზომვის მეთოდოლოგია	RTK

აზომვის შესრულების თარიღი:	16.03.2026
საკადასტრო აგეგმვითი/აზომვითი სამუშაოების შემსრულებელი პირი და მისი ხელმოწერა	

დაინტერესებული პირი	სსიპ სიღნაღის მუნიციპალიტეტი
დაინტერესებული პირის საიდენტიფიკაციო მონაცემი	240417223
დაინტერესებული პირის ხელმოწერა	